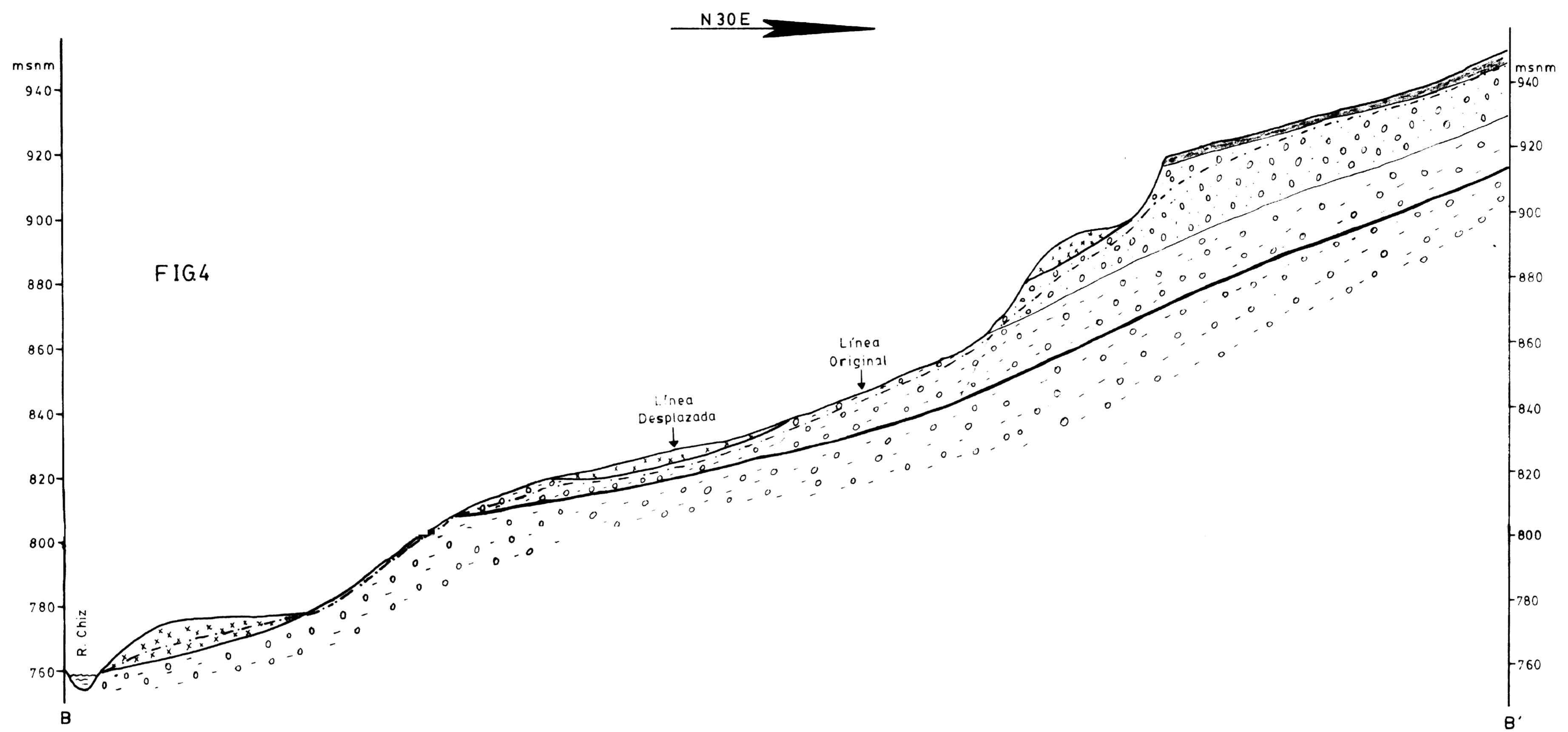
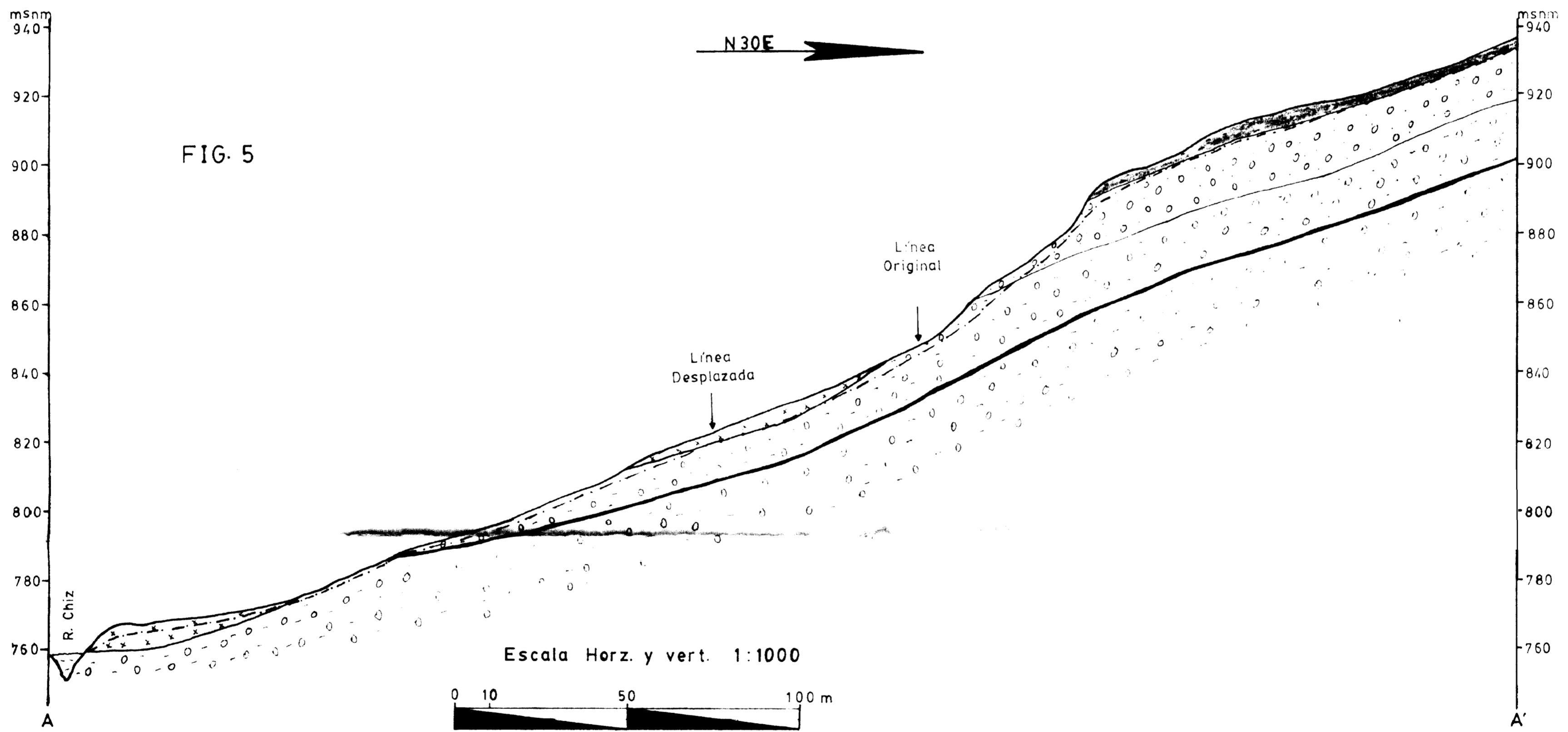




SECCION B-B'



SECCION A-A'



SIMBOLOGIA

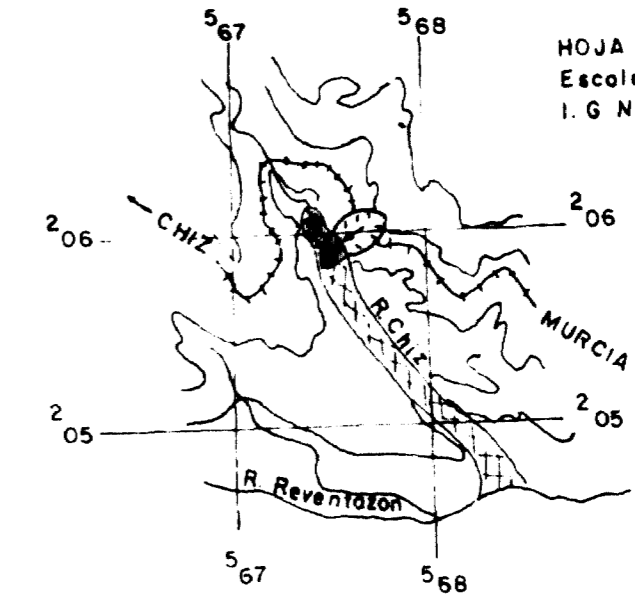
-  Coluvio
-  Suelo húmico arcilloso
-  Saprolito
-  Regolito
-  Arcilla azul
-  Nivel freático

Realizo
Gedl. F. MOLINA

DESLIZAMIENTO DE CHIZ

FIG. 3

LOCALIZACION:




HOJA TUCURRIQUE
Escala: 1:50 000
I. G. N. 3445

SIMBOLOGIA

- LINEA DE PERFIL
- ESTRATO DE ARCILLAS
- CORONA DE DESLIZAMIENTO
- LINEA FERREA
- ALTURA RELATIVAS
- CUVAS DE NIVEL
- ESCARPES INTERNOS
- CONO DEYECCION

ESCALA GRAFICA



ESCUELA CENTROAMERICANA DE GEOLOGIA
UNIVERSIDAD DE COSTA RICA

AREA: 32 499 m² VOLUMEN: 487 500 m³

ELABORO:

Geol. Fernando Molina

Geol. Melvin Salazar

DIBUJO:

Edo. Hdez. G.

FECHA:

03-11-90

