

MUNICIPALIDAD DE LA CRUZ

**Municipalidad
DE
LA CRUZ GUANACASTE**

PORTADA DE FAX

FAX (506) 679 92 92

Para. Lic. Pedro González

De. Guillermo Rojas Villavicencio

Asunto: Oficio 1135/99

Fecha. 05-11-99

**SI USTED NO HA RECIBIDO 6 PÁGINAS
(INCLUYA ESTA) FAVOR LLAMAR AL 679 92 92**



MUNICIPALIDAD DE LA CRUZ

ALCALDE MUNICIPAL
TELÉFONO: 679-9033
LA CRUZ, GUANACASTE

La Cruz, 05 de noviembre de 1999

Señores
Comisión Nacional de Emergencias
San José.

Estimados señores:

Atento por este medio me permito saludarles y a la vez referirme al Oficio No. 1135/99 del día 11 de octubre de 1999.

1. Esta Municipalidad con la Sub Comisión Técnica del Comité Local de Emergencia de este Cantón estamos elaborando un informe para el proceso de recopilación de daños generados por esta emergencia en nuestro cantón. Este informe lo estaremos enviando a más tardar el lunes 08 de noviembre de 1999.
2. Indicaremos la ruta más importantes de Red Municipal, tramos para la cuantificación de daños.
3. El Ministerio de Obras y Transportes Públicos ya envió a esta Comisión los datos de la evaluación de infraestructura dañada en este cantón.
4. Informe Técnico sobre estado de las viviendas en el Cantón de la Cruz, Guanacaste.

Sin otro particular, se suscribe de ustedes con toda consideración.


Guillermo Rojas Villavicencio
Alcalde Municipal.

INFORME TECNICO SOBRE ESTADO DE LAS VIVIENDAS EN EL CANTON DE LA CRUZ, GUANACASTE.

INTRODUCCION

Por largos periodos las comunidades de Cuajiniquil ha estado en un constante sosobra de estar alerta sobre cualquier tipo de lluvia que caiga sobre la comunidad debido ha que se encuentran en un posición desventajosa con respecto al río, y sobre todo que la comunidad va aumento su población, y algunas veces obligadas por las circuntancias económicas no pueden construir sus viviendas en sitios que garanticen su seguridad. Por lo que se pretende realizar una valoración de estas viviendas a fin de declarar sus riesgos y que sirva algunas otras Intidades del estado para su futuros permisos, así como elaborar un plan de reestructuración, y posiblemente un plan regulador

DESARROLLO

Para lo anterior se utilizo un cuestionario, visita ocular y lo observación del estorno con respecto a la vivienda. Esto se llevo a cabo con la participarón La Unidad Técnica Especializada, Jnidad de Permisos y Controles, y la oficina Local de Saneamiento Ambiental.

Original en
mal estado

VALORACION DEL ESTADO DE VIVIENDAS
EN CUAJINIQUIL

NOMBRE	#CEDULA	PERSONAS	REUBICACION	INEVITABLE	ACEPTA MEJORAS	UBICACION
SANTOS CARMONA CORTES	270-103746-42516	2	X			CUAJINIQUIL
MIGUEL CRUZ OBANDO	8-060-984	15	X			
LA MODESTA LOBO PEÑA	270-171049-099312	4	X			
ROLANDA PEÑA LOBO	270-171340-09175	5	X			
MARICELA CRUZ ALEMAN	5-316-055	3	X			
LA MAGDALENA GUTIERREZ F.	EXP. 479-98	12	X			
CARLOS CAMPOS	5-162-636	5	X			
EDRO ALEMAN GARCIA	270-124014-63247	3	X			
CRISTOBAL GARCIA ALEMAN	270-11586-50947	8	X			
TOMAS ALEMAN		4	X			
JOSE GARCIA OLIVAR	270-018756-0208860	11		X		
STELA ALEMAN LOBO	5-307-946	4		X		
RODESTO GARCIA CARMONA	5-216-567	7	X			
RONZALO URBANO GARCIA G.		6		X		
REANO LOBO CARMONA	5-279-381	5		X		
ENACIO GARCIA CARMONA	5-218-908	7	X			
ROBERTO GARCIA LOBO	5-304-745			X		
MANISLABO GARCIA LOBO	5-0102-248	8	X	X		
ALFREDO BADO CARMONA	5-309-827	4	X			
RICARDO LOBO ALEMAN		7	X			
ROGIO CARMONA LOBO		6	X			
ROGER IBARRA ESPINOZA	270-163729-695111	6		X		
DELAIDA CRUZ GUEVARA	5-191-529	8		X		
ELVINA CHAVEZ CHAVEZ	5-191-512	12		X		
CARNACION CHAVES GARCIA	5-261-365	9		X		
MARIO LANUZA		4		X		LAS VEGAS
ATOLIA CRUZ SANCHEZ	5-209-464	7		X		LAS VEGAS
MARLENE NOGUERA LOPEZ	5-265-745	5		X		LAS VEGAS
ARMIN LOPEZ PEÑA		2		X		LAS VEGAS
MAN LOPEZ MEDRANO	5-056-445	4		X		LAS VEGAS
TOTAL	31	180	16	13	2	

Original en
mal estado

NOMBRE	ESTADO DE LA VIVIENDA					
	#CEDULA	# PERSONAS	REUBICA- CION	INEAVITA- BLE	ACEPTA MEJO- RAS	UBICA- CION
CUNDINO ESPINOZA LARA	5-156-531	3	X			LAS VEGAS
HNNY CAMPOS NOGUERA	5-316-241	3	X			LAS VEGAS
ERMOJENES ALEMAN LOBO	5-307-948	4		X		LAS VEGAS
ANUEL ESPINOZA LARA	5-165-163	5		X		LAS VEGAS
TEBANA MEDRANO UMAÑA	2-476-444	3		X		LAS VEGAS
EDDY ALEMAN LOBO	5-307-949	3		X		LAS VEGAS
RIAN ALEMAN GARCIA		5		X		LAS VEGAS
AN AYESCA NOGUERA	5-225-321	4		X		LAS VEGAS
ARITZA ALEMAN LOBO	5-307-947	4		X		LAS VEGAS
DESTO LOPEZ LARA	5-212-072	5	X			LAS VEGAS
DESTO CARMONA CORTES	270-189368-107- 163	5	X			LAS VEGAS
FUEL PEREZ REYES	270-186350- 107830	5	X			LAS VEGAS
LIAN GARCIA LOBO	5-296-483	7	X			LAS VEGAS
BORIO ALEMAN GARCIA		8	X			EL JOBO
RIA M. FLORES TORRES		4	X			EL JOBO
ORO ALEMAN LOBO	270-144130- 078804	8			X	EL JOBO
IFE ALEMAN GARCIA	5-204-463	16	X			EL JOBO
SS MARY BRICEÑO GARCIA	5-320-049	10	X			SOLEY
EXIS SERRANO HERNANDEZ	270-171305- 099436	6	X			P SOLEY
LIAN ESPINOZA CORONADO	1-118-950	9	X			P. SOLEY
IX P. CORONADO	5-122-126	11			X	P. SOLEY
RONADO						
X AVENDAÑO LARA	5-307-725	3			X	P. SOLEY
ALIO CORTES CARMONA	019-008132- 00999	3			X	P. SOLEY
HELA CARMONA CRUZ			X			LAS VEGAS
R BRICEÑO GARCIA	5-261-365	2	X			P. SOLEY
RIA MORENO AVENDAÑO	8-041-945	7			X	↑
AL	26	144	15	7	5	LA CRUZ
N TOTAL	58	324	31	20	7	

CONCLUSION

1-SE DEBE REUBICAR TODAS LAS VIVIENDAS CERCANAS A LA VEREDA DEL RIO

2-REALIZAR UN PLAN REGULADOR, CON EL FIN DECLARAR LAS ZONAS DE RIESGOS Y EN LAS CUALES SE PUEDE CONTRUIR

3-CORDINAR ENTRE LA MUNICIPALIDAD, MINISTERIO DE SALUD Y LA ASOCIACION DE DESARROLLO LOCAL PARA QUE NO SE CONSTRUYAN MAS VIVIENDAS EN LAS ZONAS DE RIESGOS MIENTRAS SE PREPARA EL PLAN REGULADOR.

4-EVITAR LA DONACION DE LOTES EN AREAS RIESGOSAS.

5-CONSTRUIR UN SALON MULTIUSO A FIN DE QUE CUMPLA CON UN DOBLE PROPOSITO (ACTIVIDADES COMUNALES Y PARA ALVERGUE).

**Oscar Emilio Soto Mora
Tecnico de saneamiento Ambiental
La Cruz, Guanacaste.**

**Original en
mal estado**

MUNICIPALIDAD DE CARRILLO
ALCALDIA MUNICIPAL
TELEFONOS 688-80-39 688-86-39
FAXIMIL 688 83-83

Filadelfia, 10 de noviembre de 1999

Señor
Ing. Rafael Villalta
Director Ejecutivo
Departamento de Prevención y Mitigación
Comisión Nacional de Emergencia
S. D.

Estimado señor:

Con gran preocupación he recibido su mensaje por la vía telefónica donde manifiesta que todas las Municipalidades de Guanacaste ya presentaron sus problemas a nivel Cantonal sobre los desastres ocurridos en el mes de setiembre y octubre del presente año.

En lo que respecta a nuestra Municipalidad de las inundaciones en Guanacaste; el Cantón de Carrillo fue uno de los más afectados a nivel nacional por las inundaciones del los Ríos, Tempisque, Palmas, Brasil y Sardinal, ya que atraviesan toda la llanura de la pampa Guanacasteca y en su recorrido afecta al Cantón de Carrillo; y en una forma directa a la cabecera de su Cantón llamado FI LADEL FIA, y también los distrito de PALMIRA Y SARDINAL DE CARRILLO Guanacaste, que son los colindantes del Distrito de BELLEN;

En cuanto los términos que usted me ha solicitado, sobre una nota enviada por vía de faximil quiero decirle con toda sinceridad y respeto que esta ALCALDIA Y EL CONCEJO MUNICIPAL no ha recibido documentación para dar la información solicitada por su despacho. Pero en todo caso no vamos a buscar culpable sino de que manera se arregla la situación del Cantón de Carrillo Guanacaste.

Quiero manifestarle en primera instancia o como primera parte de los desastre ocurridos en nuestro Cantón, voy a enumerarle los siguientes:

1- Caminos vecinales, rutas nacionales el Cantón

Costo Total \$350.000.000,00

a-Filadelfia
b-Coralillos

c-Chalaco, San Blas, Sardinal 13Km
d-Belén, Sto Domingo, los Plenes 12Km

e-Belén, cruce a San Blas de Sardinal 5Km
f-Cruce el Tajo de Belén, Loma Bonita, El Ojochal 4Km
g-Camino Palestina la Juanisajama Santa Ana de Belén 5Km
h Camino la Mora Coyolito 3Km
i-Camino a Cachimbo 2Km
j Camino cruce ruta 155 a camino la Juanisajama 2Km
k-Camino a Santa Rita Nol de Sardinal 2Km
l-Camino Santa Rita No2 de Sardinal 2Km
m Camino a Obandito 3Km
n-Camino a los Chamaritas 1Km
ñ-Camino Artola Nuevo Colón 8Km
o-Camino de Nuevo Colón Potrero 8Km
p-Camino viejo del Alto e Roble en Sardinal 1Km
q Ruta de Sardinal a Playas el Coco 7Km
r-Camino la Chorrera de playas el Coco 2Km
s Camino cruce de playas del Coco, al ocotal 4Km
t-Camino a los Playones de Sardinal 5Km
u-Camino de Río Cañas 7Km
w-Camino de Visión Mundial a la Mora 5Km

2. Puentes del Cantón

a Puente de playa Panama	(1)	€ 5.000.000.00
b Puentes en nuevo colón	(2)	€14.000.000.00
c-Puentes en San Blas	(2)	€25.000.000.00
d Puentes Playas el Coco	(2)	€10.000.000.00
e-Puente en Santa Rita	(1)	€ 3.000.000.00
f Puente Chepano los Apú	(1)	€ 3.000.000.00
g-Puente Santa Ana de Belén	(2)	€10.000.000.00
h-Puente Colgante de Belén	(1)	€10.000.000.00

3- Alcantarillas del Cantón

a-Alcantarillas con cabezales (40) €20.000.000.00

4. Viviendas del Cantón

a-Viviendas 35 con bono €52.500.000.00

5- Dique de Filadelfia 15Km

a Dique de Filadelfia Guinea €600.000.000.00

6 Puentes Tipo Senara sobre Ruta 21

a-Puentes sobre ruta 21 Río Palma (3) €10.000.000.00

7 Puente sobre el Río Palma
a-Ampliación de este Puente, más fluidéz, \$20.000.000.00

B. Agricultura

a-Agricultura 1.300 Hectareas ????????????????

Mucho les agradeceré la atención a la presente.

Muy Atentamente



Martín René Matarrita Cubillo.
Alcalde Municipal.
CC: Concejo Municipal
Comisión Nacional de Emergencia
Archivo.

**Municipalidad de San Pablo
Heredia**

20 de octubre de 1999

Ingeniero
Edgar Granados Redondo
DIRECTOR GESTION DE DESASTRES
COMISION NACIONAL DE EMERGENCIAS

Estimado Ingeniero:

Sirva la presente para saludarlo y a la vez remitirle la siguiente información a fin de hacer de su estimable conocimiento la situación que acosa a nuestro cantón con respecto a las inundaciones provocadas por el Río Bermúdez, desde el pasado 20 de setiembre de 1999.

La siguiente información es un análisis comparativo del informe suministrado por ustedes. Pudimos constatar que la información no coincide con los datos obtenidos por la Comisión Nacional de Emergencias, la Guardia Rural y por los Ingenieros de ésta Municipalidad. Debemos indicar por ejemplo en la Quintana Sur y en el Barrio Las Cruces se presentan casos serios ya que los daños fueron totales.

Para los fines consiguientes, le detallo la lista de las personas totalmente afectadas tanto en el sector de la Quintana Sur como en el Barrio Las Cruces.

QUINTANA SUR

NÚCLEO FAMILIAR	No. CÉDULA	No. DE HIJOS
Efrain Arce Castro Elizabeth Jiménez Zamora	7-082-051 -----	1 HIJO
José Alberto Campos Cortés Karol Arce Jiménez	4-168-618 4-178-830	1 HIJO
Juan Campos Cortes Kattia Jiménez Zamora	4-153-281 4-164-881	3 HIJOS
Alexander Jiménez Zamora Flory Vargas Montiel	4-164-880 1-686-944	1 HIJO

Municipalidad de San Pablo
Heredia

Yadira Jiménez Zamora Francisco Babb Jiménez	4-140-344 7-063-571	5 HIJOS
María Isabel Jiménez Zamora José Antonio Campos Víquez	4-125-811 4-112-953	5 HIJOS
Ana Yancy Jiménez Zamora Marvin Abarca Montoya	1-864-331	2 HIJOS
Jorge Aguilar Ulate Anabelle Jiménez Zamora	4-109-132 -----	4 HIJOS
Gabriel Vega Castro Antonia Ortega Rivas	6-225-948 71150155384	4 HIJOS
Miriam Esquivel Varela	1-495-716	2 HIJOS
Marcelino Leiva Morales	6-204-867	5 HIJOS

BARRIO LAS CRUCES


Román Perez Azofeifa Marianella Vargas Arce	4-158-316 4-163-139	3 HIJOS
Carmen Benavides Arce Edgar González Rivera	Menor de edad 1-921-993	1 HIJO
Ma. de los Angeles Arce Varela Cecilio Benavides Benavides	1-395-047 4-075-360	3 HIJOS
Kattia Benavides Arce	4-153-702	2 HIJOS
Rosa Ma. Arce Varela Rafael A. Vargas Luna	----- 4-110-198	3 HIJOS
Marta Eugenia Céspedes Arce Carlos Gmo. Camareno Camareno	----- 5-172-485	3 HIJOS
Didier Ovaras Brenes María Marta Benavides Arce	4-143-015 -----	1 HIJO
Teresa Arce Arce	4-071-934	
Carlos Luis Elizondo Hernández	4-139-836	ESPOSA, 1 HIJO

**Municipalidad de San Pablo
Heredia**

Miltón Cabrera Vega Nelly Sequeira Hurtado	----- -----	1 HIJO
Nuria Vargas Ramirez	1-775-251	ESPOSO, 1 HIJO
Wilser Murillo Oviedo	4-150-219	ESPOSA, 1 HIJO
José Luis Aguilar Garro	4-148-608	ESPOSA, 2 HIJOS
Juan Céspedes Arce Patricia Alfaro Alfaro	1-589-764 4-137-652	3 HIJOS
Alba Valdelomar Cordero	6-129-833	4 HIJOS
Anabelle Valdelomar Cordero	6-148-686	5 HIJOS
Rosa Ma. Porras Jiménez	1-800-971	5 HIJOS
Elizabeth Vargas Navarro	1-539-833	4 HIJOS
Julio Rolando Soto Arrieta	4-144-640	4 HIJOS
Ma. de los Angeles Gómez Sáenz	4-188-101	7 HIJOS

Agradezco la atención que le brinde a la presente, a la vez quedo a su disposición para cualquier detalle o información adicional que requiera.

Atentamente,



Aracelly Salas Eduarte
ALCALDESA MUNICIPAL

Municipalidad de San Pablo
Heredia

San José, 21 de Octubre de 1999.
SSR -1020 -1999

Ingeniero
Edgar Granados Redondo
Director de Gestión en Desastres
Comisión Nacional de Emergencias
S. D.

Estimado Señor:

Por medio de la presente me permito saludarlo y a la vez le remito la siguiente información, con el fin de que tenga pleno conocimiento de la situación por la que atraviesa el Cantón de San Pablo de Heredia a consecuencia de las recientes inundaciones que, desde el mes de setiembre y hasta el día de hoy, afectan a muchas familias pableñas.

Luego de que analizáramos comparativamente los informes emitidos por la Comisión Nacional de Emergencias, La Guardia de Asistencia Rural y los Ingenieros Municipales, obtuvimos resultados distintos, ya que ninguno de ellos coincide, lo que en forma definitiva afecta a quienes han sufrido pérdidas y cuyos nombres no constan algunas listas.

Debo indicarle que conforme transcurrieron los días y posterior a la primera gran inundación, llegaron nuevas inundaciones, derrumbes y erosiones de muchas más viviendas, lo que ameritó más traslados de familias a los albergues respectivos, ya que sus viviendas, cuando no con pérdida total, con serios daños.

Por lo anteriormente expuesto, me permito a continuación detallarle la lista de personas afectadas, de los distintos sectores del Cantón, con el fin de que se tomen las medidas correspondientes:

ASAMBLEA LEGISLATIVA
DE LA
REPUBLICA DE COSTA RICA

SECTOR QUINTANA SUR

NÚCLEO FAMILIAR	Nº de Cédula	Nº de Hijos	SITUACIÓN	RECOMENDACIÓN
Efraín Arce Castro Elizabeth Jiménez Z.	7-082-051	1	Pérdida Total	Reubicación
José A. Campos Cortés Karol Arce Jiménez	4-168-618 4-178-830	1	Pérdida Total	Reubicación
Juan Campos Cortés Kattia Jiménez Zamora	4-153-281 4-164-881	3	Pérdida Total	Reubicación
Alexander Jiménez Zamora Flory Vargas Montiel	4-164-880 1-686-994	1	Pérdida Total	Reubicación
Yadira Jiménez Zamora Francisco Bob Jiménez	4-140-344 7-063-571	5	Pérdida Total	Reubicación
M ^o Isabel Jiménez Zamora José Ant. Campos Víquez	4-125-811 4-112-953	5	Pérdida Total	Reubicación
Ana Y. Jiménez Zamora Marvin Abarca Montoya	1-864-331	2	Pérdida Total	Reubicación
Jorge Aguilar Ulate Anabelle Jiménez Zamora	4-109-132	4	Pérdida Total	Reubicación
Gabriel Vega Castro Antonia Ortega Rivas	6-225-948 71150155384	4	Pérdida Total	Reubicación
Miríam Esquivel Varela	1-495-716	2	Pérdida Total	Reubicación
Marcelino Leiva Morales	6-204-867	5	Pérdida Total	Reubicación

SECTOR LAS CRUCES

Román Pérez Azofeifa Marianella Vargas Arce	4-158-316 4-163-139	5	Pérdida Total	Reubicación
Carmen Benavidez Arce Edgar González Rivera	menor 1-921-993	1	Alto Riesgo	Reubicación
M ^o . Ángeles Arce Varela Cecilio Benavidez Benavid.	1-395-047 4-075-360	3	Pérdida Total	Reubicación
Kattia Benavidez Arce	4-153-702	2		
Rosa M ^o Arce Varela Rafael A. Vargas Luna	4-110-198	3	Pérdida Total	Reubicación
Marta E. Céspedes Arce Carlos Gmo. Camareno	5-172-485	3	Alto Riesgo	Reubicación

ASAMBLEA LEGISLATIVA
DE LA
REPUBLICA DE COSTA RICA

Didier Ovarés Brenes Ma. Marta Benavidez Arce	4-143-015	1	Pérdida Total	Reubicación
Teresa Arce Arce	4-071-934		Alto Riesgo	Reubicación
Carlos Luis Elizondo Hdez	4-139-836	1	Pérdida Total	Reubicación
Milto Cabrera Vega Nelly Sequeira Hurtado		1		
José Luis Aguilar Garro	4-148-608	esposa y 2 hijos	Pérdida Total	Reubicación
Juan Céspedes Arce Patricia Alfaro Alfaro	1-589-764 4-137-652	3	Alto Riesgo	Reubicación
Alba Valdelomar Cordero	6-129-833	4	Alto Riesgo	Reubicación
Anabelle Valdelomar Cordero	6-148-686	5	Alto Riesgo	Reubicación
Rosa Ma. Porras Jiménez	1-900-971	5	Alto Riesgo	Reubicación
Elizabeth Vargas Navarro	1-539-833	4	Alto Riesgo	Reubicación
Julio Rolando Soto Arrieta	4-144-640	4	Alto Riesgo	Reubicación
Ma. Angeles Gómez Sáenz	4-188-101	7	Alto Riesgo	Reubicación
Rosibel Vargas Navarro			Alto Riesgo	Reubicación
Flor Villalobos Cordero			Alto Riesgo	Reubicación

Agradezco la atención que le brinde a la presente, a la vez quedo a su disposición para cualquier detalle o información adicional que requiera.

Atentamente,


SERGIO SALAZAR RIVERA
DIPUTADO

c/c. Ministro de Vivienda. Donald Monroe
archivo

COMISION NACIONAL DE EMERGENCIA

INFORME DE SITUACION
TIPO: INFORME PRELIMINAR DE OPERACION
EMERGENCIA POR: INUNDACION

I. ELABORACION

FECHA: HORA: 15:21:21

COMITE LOCAL DE EMERGENCIA COMITÉ: SAN PABLO DE HEREDIA

PRESENTADO POR: ARACELLY SALAS EDUARTE

FECHA Y HORA DE INICIO DE LA EMERGENCIA: 20 DE SETIEMBRE A LAS 4 p.m

INSTITUCIONES PRESENTES: CRUZ OJA POLICIA URBANA GUARDIA RURAL:
IMAS MOPT MUNICIPALIDAD Y COMISION NACIONAL DE EMERGENCIAS.
IGLESIA CATOLICA

ORGANIZACIONES: ASOC. DE LAS PASTORAS ASOC. DE MIRAFLORES COMITE
EMPRESAS PRIVADAS: DE LA QUINTANA COMITE DEL RINCON DE RICARDO

ORGANIZACIONES COMUNALES: LAS PASTORAS% miraflores y quintanas
INCON DE RICARDO

II. LUGAR

PROVINCIA: HEREDIA CANTON: SAN PABLO DISTRITO: UNICO

COMUNIDADES AFECTADAS: BARRIO LAS CRUCES RINCON DE RICARDO Y QUINTANA SUR

III. DESCRIPCION DEL EVENTO DESBORDAMIENTO DEL RIO- BERMUDEZ POR UNA
CABEZA DE AGUA FUERTES LLUVIAS DE MUCHA DURACION E INTENSIDAD
AUMENTO DEL NIVEL DEL RIO HASTA DE 6 mts CON RESPECTO AL NIVEL
NORMAL CONLLEVAN A QUE ARRASTRE VIVIENDAS ALEDAÑAS AL RIO.

IV. ACCESO A LA ZONA
ARRETERA

TIPO DE VIAS	ESTADO		
	SIN DAÑO	CON DAÑO - PASO REGULADO	DESTRUIDA
TERRESTRE	<input type="checkbox"/>	<input checked="" type="checkbox"/>	<input type="checkbox"/>
AEREA	<input type="checkbox"/>	<input type="checkbox"/>	<input type="checkbox"/>
FLUVIAL	<input type="checkbox"/>	<input type="checkbox"/>	<input type="checkbox"/>
MARITIMA	<input type="checkbox"/>	<input type="checkbox"/>	<input type="checkbox"/>
OTRA	<input type="checkbox"/>	<input type="checkbox"/>	<input type="checkbox"/>

EXPLIQUE CUALQUIER CONDICIÓN ESPECIAL EN LAS RUTAS CON DAÑO Y PASO REGULADO:

DERHUMBES EN CALLE QUINTANA , LA UTA 112 PRESENTA CARRETERA SOCAVADA SE NECESITA MATERIA DE RELLENO COLOCACION DE BASE CAEPETA EN VARIOS

COMISION NACIONAL DE EMERGENCIA

V. SITUACION GENERAL

EVENTOS ASOCIADOS:

LUGARES AFECTADOS Y SU UBICACION

LUGARES AFECTADOS	UBICACION GEOGRAFICA
RTA 112 puente limite SAN PABLO - SAN ISIDRO	
CALLE EL AGUACATE PUENTES PEATONALES CAIDOS	
EN EL RIO THIRIS LONGITUD DERTO THIRIS	
RTA 112 LAS CRUCES - SAN FRANCISCO	
CALLE QUINTANA SUR 1 KM DE LONGITUD	
CALLE LAS PASTORAS 500 M DE LONGITUD	
URB. LA VICUI CARRETERA SOCAVADA 200 MTS	

VI. HUNDIMIENTO DE LA CARRETERA EN LA SAN PABLO ESTE
POBLACION MOVILIZADA

POBLACION MOVILIZADA POR RIESGO

PROCEDENCIA	CAUSA	DESTINO	CANTIDAD
LA QUINTANA	DAÑOS EN VIVIENDA	ALBERGUE PASTORAS	55
B. LAS CRUCES	DAÑOS EN VIVIENDA	ALBERGUE LAS CRUCES	42
H. DE RICARDO	DAÑOS EN VIVIENDA	ALBERGUE HEREDIANOS	7
	DAÑOS EN VIVIENDA		
	DAÑOS EN VIVIENDA		
		TOTAL	104

VII. PROYECCIONES DE LA SITUACION

REUBICACION DE LAS FAMILIAS PARA LO CUAL SE ESTA NEGOCIANDO LA COMPRA DE LOTES ATRAVEZ DEL IMES Y EL BONO DE VIVIENDAS CONEL MINISTERIO DE VIVIENDA.

VIII. MEDIDAS DE COORDINACION Y EJECUCION

1. COMPRA DE TERRENO CON EL IMAS
2. CONSTRUCCION DE VIVIENAS CON EL MINISTERIO DE VIVIENDA
3. PAGO DE ALQUILER POR 3 meses CON EL IMAS

IX. NECESIDADES

ANALISIS DE NECESIDADES

HUMANOS	TIPO	CANTIDAD	PRIORIDAD
VIVIENDA		48	27
ALIMENTACION		104	104

COMISION NACIONAL DE EMERGENCIA

HUMANOS	TIPO	CANTIDAD	PRIORIDAD
MATERIALES			
ECONOMICOS			

COMENTARIOS:

X. RECOMENDACIONES

XI. ANEXOS


JUAN/DOC/INFSIT.DOC

CUADRO Nº 1

CUENCA - POBLADOS AFECTADOS

REGIÓN : San Pablo
 INFORMANTE : Anacelly Soto Schwartz - Alcaldesa Municipal

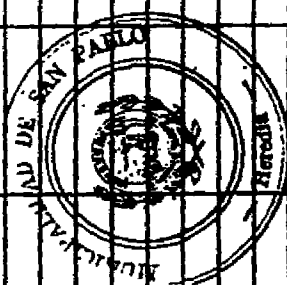
CUENCA	SUBCUENCA	PROVINCIA	CANTÓN	DISTRITO	LOCALIDAD	SITUACIÓN
<u>De Virilla</u>	<u>De Bermudez</u>	<u>Heredia</u>	<u>San Pablo</u>	<u>Unico</u>	<u>Rincon Ricardo</u>	<u>Viviendas -</u>
<u>De Virilla</u>	<u>De Bermudez</u>	<u>Heredia</u>	<u>San Pablo</u>	<u>Unico</u>	<u>Las Cruces</u>	<u>Casas -</u>
<u>De Virilla</u>	<u>De Bermudez</u>	<u>Heredia</u>	<u>San Pablo</u>	<u>Unico</u>	<u>Quintana</u>	<u>Alimentos -</u>
						<u>Desastres -</u>



SUMINISTROS

REGIÓN : _____
INFORMANTE : _____

PROVINCIA	CANTON	DISTRITO	LOCALIDAD	ESPUMAS	COBIJAS	DIARIOS	TIPO			VARIOS
							COMBUSTIBLE MAQUINARIA	AGUA		
Heredia	San Pablo	Unice	Las Cruces	200	300	200				
			Quintana							
			Sinca							



0	0	0	0	0	0
0.00	0.00	0.00	0.00	0.00	0.00
3,000.00	3,789.00	1,500.00		1,400.00	
TOTAL COLONES					
COSTO POR UNIDAD					

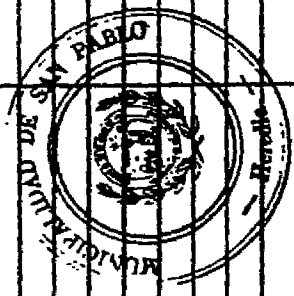
MONTO DE COMPRA EN ALIMENTOS (COLONES)

CNE	0.00
OTROS	0.00

VIVIENDAS AFECTADAS

REGION : San Pablo
INFORMANTE : Aracelly Salas Eduarte / Alcaldesa Municipal

PROVINCIA	CANTÓN	DISTRITO	LOCALIDAD	ANEGADA	TIPO DE AFECTACION		
					LEVE	PARCIAL	TOTAL
Heredia	San Pablo	Unión		4X	21	27	



TOTAL	0	0	0	0
-------	---	---	---	---

CUADRO N° 6

INFRAESTRUCTURA VIAL (CARRETERAS)

REGIÓN :
 INFORMANTE : Aracelly Salas Echevarre, Alcaldesa Municipal.

PROVINCIA	CANTON	DISTRITO	POBLADO	RED VIAL		TIPO AFECTACIÓN	SITUACIÓN ACTUAL	ACCIONES, NECESARIAS
				RUTA	NIVEL DE DAÑO			
Heredia	San Pablo	Unico	Urb. Las Pastoras					Limpieza Mecanizada
Heredia	San Pablo	Unico	Calle Quintana Sur					Conformación, lastrado Limpieza Mecanizada Bacheo y Recarpeteo
Heredia	San Pablo	Unico	Calle Aguacate			Destrozo Carpetas		Limpieza Mecanizada Aprobación material de relleno .
Heredia	San Pablo	Unico	Urb. Asovíqui			Carretera Socavada.		
Heredia	San Pablo	Unico	Las Cruces, San Francisco			Carretera socavada		Colocación Material de rellenobase y car peta. Maguinaria.
Heredia	San Pablo	Unico	Urb. S.F. Este			Undimimiento de la carretera.		

TOTAL

0

DAÑOS	
LEVES	0
MODERADOS	0
GRAVES	0