

COMITE LOCAL DE EMERGENCIAS  
LA CRUZ  
GUANACASTE.

*INFORME*  
*EMERGENCIA LOCAL*  
*INUNDACIONES Y DAÑOS*

OCTUBRE 1999.

PERSONAS QUE COLABORARON EN LA EMERGENCIA DEL  
HURACAN FLOYD

COMITE EJECUTIVO

NOMBRE	INSTITUCION	CARGO
Licda. Iris Ugarte Chévez.	M.S	Coordinadora
Dra. Carla Mastroeni Camacho	CCSS	Subcoordinadora
Licda. Noemy Vásquez Gallo	MS	Secretaria
Tnt. Carlos Mata López	MSP	Vocal I
Ing. Manuel Dávila Montiel	MAG	Vocal II
Sr. Joel Avilés Dominguez	AYA	Vocal III
Sr. Raúl Traña Gutiérrez	CNP	Fiscal I
Licda. Marcela Mora Peralta	MINAE -ACG	Fiscal II

## DESCRIPCION GENERAL

*El Cantón La Cruz, Gte., al igual que otros cantones de nuestra provincia se afectó por las fuertes y constantes lluvias que iniciaron a mediados del mes de setiembre y se prolongaron durante ese mes y el siguiente.*

*Las lluvias intensas provocaron en nuestro cantón la activación de la Comisión Local de Emergencia (CLE) el día 13 de setiembre, manteniéndose esta en vigilancia constante de los lugares propensos a inundaciones.*

*Es el día 26 de setiembre al ser aproximadamente las 22 horas que se activa totalmente la CLE por un comunicado de la Cruz Roja Local, quién informa sobre las crecientes en los ríos y quebradas de riesgo detectadas en el cantón. Prioriza a la localidad de Cuajiniquil, lugar que estaba sufriendo mayor inundación en ocho viviendas (39 personas), Salón Comunal y otros. A partir de ese momento se evacua a esas familias y se abre el primer albergue ubicado en el Salón Parroquial de La Cruz.*

*Ante esta situación se activaron las subcomisiones.*

- *Evacuación y rescate*
- *Albergue temporal*
- *Transportes y suministros.*
- *Seguridad.*
- *Comunicaciones.*
- *Salud.*
- *Capacitaciones.*

*El comité ejecutivo planifica todo el accionar de la emergencia local, y se toma como centro de operaciones las oficinas del Ministerio de Salud.*

*Desde el 26 de setiembre al 07 de octubre se mantuvo el estado de alerta, levantándose el día 08 de octubre según informe de la CNE. Además se abrieron nuevos albergues, conforme la situación se agravaba y se evacuaban a familias de las localidades de Cuajiniquil como son: Cuajiniquil centro, Aguas Calientes, Las Vegas y otras. Además, se brinda la ayuda que ameritaban y que estaba en nuestras manos a aquellas*

DNES

PRE	INSTITUCION	SUBCOMISION
Molina	CCSS	Albergue (coord.)
Quintanilla	Ofic. Munic. de la Mujer	Albergue
es L.	CCSS	Albergue
	MINAE-ACG.	Albergue
o Loaiciga	MS	Albergue
	IMAS	Albergue
fontiel	MAG	Transporte (Coord.)
rtés	IDA	Técnica (Coord.)
Camacho	MS	Transporte
López	MSP	Seguridad
Gómez	MSP	Seguridad
	CCSS	Salud
/.	CCSS	Salud
	CCSS	Técnica
	MS	Técnica - Salud
	MS	Salud
	MS	Salud
morales	MS	Salud
	Cruz Roja	Evacuación y resc.
	Radio Cultural	Información
	Iglesia Católica	Información
	MS	Albergue
	MS	Albergue
	Comunidad	Albergue

## DESCRIPCION GENERAL

*El Cantón La Cruz, Gte., al igual que otros cantones de nuestra provincia se afectó por las fuertes y constantes lluvias que iniciaron a mediados del mes de setiembre y se prolongaron durante ese mes y el siguiente.*

*Las lluvias intensas provocaron en nuestro cantón la activación de la Comisión Local de Emergencia (CLE) el día 13 de setiembre. manteniéndose esta en vigilancia constante de los lugares propensos a inundaciones.*

*Es el día 26 de setiembre al ser aproximadamente las 22 horas que se activa totalmente la CLE por un comunicado de la Cruz Roja Local. quién informa sobre las crecientes en los ríos y quebradas de riesgo detectadas en el cantón. Prioriza a la localidad de Cuajiniquil, lugar que estaba sufriendo mayor inundación en ocho viviendas (39 personas), Salón Comunal y otros. A partir de ese momento se evacua a esas familias y se abre el primer albergue ubicado en el Salón Parroquial de La Cruz.*

*Ante esta situación se activaron las subcomisiones:*

- *Evacuación y rescate.*
- *Albergue temporal*
- *Transportes y suministros.*
- *Seguridad.*
- *Comunicaciones.*
- *Salud.*
- *Capacitaciones.*

*El comité ejecutivo planifica todo el accionar de la emergencia local. y se toma como centro de operaciones las oficinas del Ministerio de Salud.*

*Desde el 26 de setiembre al 07 de octubre se mantuvo el estado de alerta, levantándose el día 08 de octubre según informe de la CNE. Además se abrieron nuevos albergues, conforme la situación se agravaba y se evacuaban a familias de las localidades de Cuajiniquil como son. Cuajiniquil centro, Aguas Calientes, Las Vegas y otras. Además, se brinda la ayuda que ameritaban y que estaba en nuestras manos a aquellas*

localidades que permuncieron aisladas por la creciente de los ríos y daños en las vías de acceso.

El Huracán Floyd, la formación de un sistema de baja presión, la estación de invierno, influyeron en las permanentes y constantes lluvias en la provincia afectándose seriamente nuestro cantón en menor proporción, en comparación con otros; provocándose así, crecientes y desbordamientos de ríos y quebradas, deslizamientos y hundimientos en las vías de acceso, deterioro en caminos, carreteras, puentes, alcantarillado y otros que se indicaran posteriormente en el presente informe.

Las localidades más afectadas por esta emergencia fueron las siguientes:

- Cuajiniquil: Centro, Las Vegas, Aguas Calientes, Asentamiento Juan Santamaría (Las Parcelas), Murciélago, Cangrejal.
- El Jobo.
- Puerto Soley.
- Las Vueltas.

Se atendieron un total de cinco albergues; con un máximo de 656 personas, y cuatro comunidades aisladas: El Jobo, Murciélago, Asentamiento Juan Santamaría y Aguas Calientes.

Durante esta emergencia existió apoyo de:

- La CNE a través de la permanencia en el lugar del Sr. Franklin Monge. Oficial de Enlace Región Huetar Norte. Además, brindo apoyo logístico, alimentos y recurso económico para suplir de combustible a los vehículos utilizados
- Las Comunidades del Cantón, quienes respondieron satisfactoriamente en dos maratónicas organizadas por Liceo Experimental Bilingue de La Cruz y fuerzas vivas del Cantón. En ambas se logró recaudar ropa, alimentos, dinero en efectivo y otros.
- Las Empresas privadas quienes brindaron colaboración con transporte, alimentos, ropa y otros.
- Instituciones públicas: en transporte, recurso humano u otro:
  - Ministerio de Salud La Cruz (MS)
  - C.C.S.S (Area de Salud y Dirección Regional.)
  - Ministerio de Seguridad Pública (MSP): Comando Norte.
  - Ministerio de Educación Pública (MEP): Escuela Salvador

*VillarL.C. y Liceo Experimental Bilingue La Cruz.  
(Albergues temporales).*

*Consejo Nacional de Producción (CNP)*

*Ministerio de Agricultura y Ganadería (MAG)*

*Instituto de Desarrollo Agrario (IDA)*

*Instituto Mixto de Ayuda Social. (IMAS)*

*Area de Conservación Guanacaste (ACG)*

*Acueductos y Alcantarillados (AYA)*

- *otras*

*Iglesia Católica*

*Organizaciones católicas ( Pro construc. salón Parroquial)*

*Comité Local de Emergencia Liberia.*

*SITUACION DE ALBERGUES TEMPORALES  
LA CRUZ, GTE.*

*FECHA: 27-09-99*

*TOTAL DE ALBERGUES: 01*

*TOTAL DE PERSONAS ALBERGADAS: 39*

<i>LOCALIDAD</i>	<i>UBICACION DE ALBERGUE</i>	<i>TOTAL DE FAMILIAS</i>	<i>TOTAL DE PERSONAS ALBERGADAS</i>	<i>NIÑOS NIÑAS</i>	<i>ADOLESC.</i>	<i>ADULTOS</i>
<i>Cuajiniquil</i>	<i>Salón Parroquial La Cruz</i>	<i>08</i>	<i>39</i>	<i>19</i>	<i>07</i>	<i>13</i>

*Fuente: CLE La Cruz. oct. 99*

*TOTAL DE ALBERGUES: 02*

*FECHA: 28-09-99*

*TOTAL DE PERSONAS ALBERGADAS: 122*

<i>LOCALIDAD</i>	<i>UBICACION DE ALBERGUE</i>	<i>TOTAL DE FAMILIAS</i>	<i>TOTAL DE PERSONAS ALBERGADAS</i>	<i>NIÑOS NIÑAS</i>	<i>ADOLESC.</i>	<i>ADULTOS</i>
<i>Cuajiniquil</i>	<i>Salón Parroquial La Cruz.</i>	<i>08</i>	<i>39</i>	<i>19</i>	<i>07</i>	<i>13</i>
<i>Cuajiniquil, Las Vegas.</i>	<i>Templo Asamblea de Dios Cuajiniquil</i>	<i>17</i>	<i>83</i>	<i>31</i>	<i>17</i>	<i>35</i>
<b>TOTALES</b>		<b>25</b>	<b>122</b>	<b>50</b>	<b>24</b>	<b>48</b>

*Fuente: CLE La Cruz. Oct. 99*



FECHA: 29-09-99

TOTAL DE ALBERGUES: 02

TOTAL DE PERSONAS ALBERGADAS: 122

LOCALIDAD	UBICACION DE ALBERGUE	TOTAL DE FAMILIAS	TOTAL DE PERSONAS ALBERGADAS	NIÑOS NIÑAS	ADOLESC.	ADULTOS
Cuajiniquil	Salón Parroquial La Cruz.	11	53	28	06	19
Cuajiniquil y Las Vegas	Templo Asamblea de Dios Cuajiniquil	13	69	27	16	26
TOTALES		24	122	55	22	45

Fuente: CLE La Cruz. Oct. 99

FECHA: 30-09-99

TOTAL DE ALBERGUES: 03

TOTAL DE PERSONAS ALBERGADAS: 424

LOCALIDAD	UBICACION DE ALBERGUES	TOTAL DE FAMILIAS	TOTAL DE PERSONAS ALBERGADAS	NIÑOS NIÑAS	ADOLESC.	ADULTOS
Cuajiniquil	Salón Parroquial La Cruz	11	53	28	06	19
Cuajiniquil y Las Vegas	Templo Asamblea de Dios Cuajiniquil	13	69	27	16	26
Las Vegas	Liceo La Cruz	50	302	106	34	162
TOTALES		74	424	161	56	207

Fuente: CLE La Cruz. Oct. 99

FECHA: 01-10-99

TOTAL DE ALBERGUES: 04

TOTAL DE PERSONAS ALBERGADAS: 445

LOCALIDAD	UBICACION DE ALBERGUE	TOTAL DE FAMILIAS	TOTAL DE PERSONAS ALBERGADAS	NIÑOS NIÑAS	ADOLESC	ADULTOS
Cuajiniquit	Salón Parroquial La Cruz	11	53	28	06	19
Cuajiniquit y Las Vegas	Templo Asamblea de Dios Cuajiniquit	13	69	27	16	26
Las Vegas Cuajiniquit y Aguas Calientes	Liceo La Cruz Escuela Salvador V. La Cruz.	50	302	106	34	162
		04	21	09	03	09
TOTALES		78	445	170	59	216

Fuente: CLE La Cruz. Oct. 99

FECHA: 02-10-99

TOTAL DE ALBERGUES: 95

TOTAL DE PERSONAS ALBERGADAS: 655

LOCALIDAD	UBICACION DE ALBERGUE	TOTAL DE FAMILIAS	TOTAL DE PERSONAS ALBERGADAS	NIÑOS NIÑAS	ADOLESC	ADULTOS
Cuajiniquil	Salón Parroquial La Cruz	11	53	28	06	19
Cuajiniquil y Las Vegas	Templo Asamblea de Dios Cuajiniquil	14	68	28	16	24
Las Vegas Cuajiniquil y Aguas Calientes	Liceo La Cruz Esc.Salvador Villar La Cruz	50	302	106	34	162
Asentamiento Juan Sta. Maria y Aguas Calientes	Esc. Policia Murciélago	14	55	27	10	18
		53	177	66	22	89
<b>TOTALES</b>		<b>142</b>	<b>655</b>	<b>255</b>	<b>88</b>	<b>312</b>

Fuente: CLE La Cruz. Oct. 99

NOTA: En informes anteriores como localidad última: Murciélago y Las Parcelas, se modifica. se incluyen datos de todo el Asentamiento Juan Santa María y de la localidaa de Aguas Calientes, quienes como albergue y comunidad aislada recibieron permanentemente alimentos por la CNE.

FECHA:03-10-99

TOTAL DE ALBERGUES:05

TOTAL DE PERSONAS: 656

LOCALIDAD	UBICACION DE ALBERGUES	TOTAL DE FAMILIAS	TOTAL DE PERSONAS ALBERGADAS	NIÑOS NIÑAS	ADOLESC	ADULTOS
<i>Cuajiniquil</i>	<i>Salón Parroquial La Cruz</i>	<i>11</i>	<i>53</i>	<i>28</i>	<i>06</i>	<i>19</i>
<i>Cuajiniquil y Las Vegas</i>	<i>Templo Asamblea de Dios Cuajiniquil</i>	<i>14</i>	<i>68</i>	<i>28</i>	<i>16</i>	<i>24</i>
<i>Las Vegas</i>	<i>Liceo La Cruz</i>	<i>47</i>	<i>289</i>	<i>101</i>	<i>33</i>	<i>155</i>
<i>Cuajiniquil y Aguas Calientes</i>	<i>Esc. Salvador Villar La Cruz</i>	<i>17</i>	<i>69</i>	<i>34</i>	<i>12</i>	<i>23</i>
<i>Asentamiento Juan Sta. Ma. y Aguas Calientes</i>	<i>Escuela Policia Muro:élago</i>	<i>53</i>	<i>177</i>	<i>66</i>	<i>22</i>	<i>89</i>
<i>TOTALES</i>		<i>142</i>	<i>656</i>	<i>257</i>	<i>89</i>	<i>310</i>

Fuente: CLE La Cruz, Oct. 99

FECHA: 04-10-99

TOTAL DE ALBERGUES: 05

TOTAL DE PERSONAS ALBERGADAS: 616

LOCALIDAD	UBICACION DE ALBERGUE	TOTAL DE FAMILIAS	TOTAL DE PERSONAS ALBERGADAS	NIÑOS NIÑAS	ADOLESC	ADULTOS
Cuajiniquil	Salón Parroquial La Cruz	11	53	28	06	19
Cuajiniquil y Las Vegas	Templo Asamblea de Dios Cuajiniquil	14	68	28	16	24
Las Vegas	Liceo La Cruz	47	248	105	34	109
Cuajiniquil y Aguas Calientes	Escuela Salvador Villar La Cruz	17	70	37	12	31
Asentamiento Juan Sta. Ma. y Aguas Calientes	Escuela Policia Murciélago	53	177	66	22	89
TOTALES		142	616	264	90	262

Fuente: CLE La Cruz. Oct. 99

FECHA: 05-10-99

TOTAL DE ALBERGUES: 04

TOTAL DE PERSONAS ALBERGADAS: 557

LOCALIDAD	UBICACION DE ALBERGUES	TOTAL DE FAMILIAS	TOTAL DE PERSONAS ALBERGADAS	NIÑOS NIÑAS	ADOLESC.	ADULTOS
Cuajiniquil y Las Vegas	Templo Asamblea de Dios Cuajiniquil	14	68	28	16	24
Las Vegas	Liceo La Cruz	47	248	105	34	109
Cuajiniquil y Aguas Calientes	Escuela Salvador Villar La Cruz	15	64	34	11	19
Juan Sta. Ma. y Aguas Calientes	Escuela Policia Murciélago	55	177	66	22	89
<b>TOTALES</b>		<b>129</b>	<b>557</b>	<b>233</b>	<b>83</b>	<b>241</b>

Fuente: CIE La Cruz. Oct. 99.

Nota: Se cierra albergue "Salón Parroquial La Cruz" se trasladan a las familias a Cuajiniquil.

FECHA: 06-10-99

TOTAL DE ALBERGUES: 03

TOTAL DE PERSONAS ALBERGADAS: 298

LOCALIDAD	UBICACION DE ALBERGUE	TOTAL DE FAMILIAS	TOTAL DE PERSONAS ALBERGADAS	NIÑOS NIÑAS	ADOLESC	ADULTOS
Cuajiniquí y Las Vegas	Templo Asamblea de Dios Cuajiniquí	12	60	21	16	23
Las Vegas	Liceo La Cruz	19	118	41	10	67
Las Vegas y Aguas Calientes	Escuela Salvador Villar La Cruz	29	120	57	24	39
TOTALES		60	298	119	50	129

Fuente: CLE La Cruz, Oct. 99

NOTA: Se cierra Albergue "Escuela Policia Murciélago". Hubo movimientos y cambios significativos en Albergues "Escuela Salvador Villar de La Cruz y Liceo La Cruz" por reubicación interna. Urgia brindar espacio para alumnos del Liceo de quinto año.

07-10-99

Se cierran los albergues temporales activos y se trasladan a las familias a Cuajiniquí en horas de la mañana.

**RESUMEN GENERAL  
INFRAESTRUCTURA AFECTADA  
A OCTUBRE DE 1999.  
LA CRUZ, GTE.**

<b>DAÑOS</b>	<b>LUGAR</b>	<b>NECESIDADES</b>	<b>REPORTA</b>
ESCUELA	Cuajiniquil	Construcción	
PUENTES	Puerto Soley	Reparación	CLE La Cruz.
	Quebrada Seca	Reparación	
	Aguas Calientes	Construcción	
CAMINOS	Cuajiniquil centro	Reparación	
	El Jobo	Reparación	CLE La Cruz
	Tempatal	Reparación	
CARRETERA	Asent. Juan Sta.Ma.	Construcción	
	Cuajiniquil	Reparación	CLE La Cruz
VADOS	Cuajiniquil	Construcción	CLE La Cruz.
	Mairena	Construcción	
ALCANTARILLADO	Cuajiniquil	Construcción	
	El Jobo	Construcción	CLE La Cruz.
CAÑERIA	Puerto soley	Construcción	
	Cuajiniquil	Reparación	CLE La Cruz
VIVIENDAS	Cuajiniquil - Las Vegas	Inhabitable : 22 Reubicación : 22	Ministerio de Salud
	El Jobo	Reubicación: 03 Acepta mejoras:01	
	Puerto Soley	Reubicación : 04 Acepta mejoras	
POZOS	Asent. Juan Sta Ma.	Limpieza de 10 pozos	Ministerio de Salud
LETRINAS	Cuajiniquil	Secas : 15 Humedas. 72	Ministerio de Salud
	La Garita	Secas : 47 Humedas: 12	
TANQUE SEPTICO	Cuajiniquil	72	Ministerio de Salud
	La Garita	47	

Fuente : Comité Local de Emergencia La Cruz.



## SUBCOMISION SALUD

En último informe ( 02-10-99) se reportó lo siguiente:

- Se brindó atención médica diaria en los albergues por los EBAIS del Area
- Patologías diagnosticadas:

Cuadros virales	85
Diarreas virales	15
Sospecha de malaria	05 Casos no confirmados
Dermatitis y micosis	150
Fiebre y vómitos	10
Fiebre	06
Embarazadas	05
Trauma de nariz	01
Colitis nerviosa	03
Labor de parto	01 Referida a Hosp. de Liberia.
- Se elaboró y brindo un plan de educación a la población albergada con la siguiente temática:
  1. Posibles cuadros diarreicos
  2. Reacciones respiratorias
  3. Dengue
  4. Malaria
  5. Cólera
  6. Leptospirosis
  7. Hepatitis
  8. Enfermedades crónicas.

Se adjunta informe de las actividades realizadas por Ministerio de Salud La Cruz en esta emergencia.

ACTIVIDADES REALIZADAS POR EL MINISTERIO DE SALUD EN EL CANTON LA CRUZ CON MOTIVOS DE LAS EMERGENCIAS POR INUNDACIONES.

SEPTIEMBRE -OCTUBRE 1999

ACTIVIDADES	FECHA	LOCALIDADES	OBSERVACIONES	RECURSOS
1. Control de vectores				
• Fumigación de localidades	22 Set 22 Set 25 oct 25 oct 24 set 4 y 5 oct 21 set 20-21-22 oct 4-5 oct 23 set	Las Vueltas Puerto Soley Tempatal Cuajiniquil La Cruz El lobo Cangrejal Las Vegas	Total de localidades fumigadas 08 todas en las zonas de riesgos El lobo 2ol Cuajiniquil 332 La Cruz 526 Las Vueltas 05	01 swamp fox 20 cupones de combustible de MS Vehículo MS Personal dos funcionarios de vectores
• Fumigación de albergues	29 set y 5 oct 29 set y 8 oct 29 set y 8 oct 4 y 5 oct	Albergues en : La Cruz Albergue Salton Patoquiual Albergue Liceo E. B. Albergue Escuela S. Villar Cuajiniquil Albergue templo evangélico	Solo se cuenta con una máquina Swing fox en regular estado Los albergues fumigados al entrar y salir las personas albergadas	Dos funcionarios de vectores 20 000 colones portados por la CCSS Vehículo MS
2. Visita a albergues				
• Detección de problemas de saneamiento ambiental	26 de set al 08 de oct (todos los días)	En los Albergues ya mencionados 3 en La Cruz centro y 1 en Cuajiniquil	No existió ningún problema ambiental ni epidemias por esta emergencia Situaciones a nivel de salud se controlaron	Inspector de Saneamiento ambiental Comité Local de Emergencias
• Inspección en la manipulación de alimentos	26 de set al 06 de oct (todos los días)	En todos los albergues	Se supervisó la manipulación de alimentos y la condición de estos	Inspector de Saneamiento ambiental y Tec de Nutrición
• Inspección suministro de agua potable	27 de set al 06 oct (Todos los días)	Todos los albergues Cuajiniquil	Se utilizó tanque existente del ACG para abastecer a Las Vegas y Cuajiniquil	Inspector de Saneamiento ambiental

- Principales afectaciones

Cuencas Hidrográficas  
setiembre - octubre 1999.  
La Cruz, Guanacaste.

Localidad	Afectación	Cuenca Hidrográfica
Aguas Calientes Cuajiniquil	Inundaciones	Río Cuajiniquil
Las Vegas Bloque 3	Desbordamiento	Río Mairena
Bloque 4	Desbordamiento	Río Murciélago
Tempatal El Jobo	Desbordamiento	Río Salinas
San Dimas	Desbordamiento	Río Sapoá
Puerto Soley	Desbordamiento	Quebrada Seca
Puerto Soley	Desbordamiento	Quebrada de Julio
Parque Santa Rosa	Desbordamiento	Río Potrero Grande
Las Vueltas	Desbordamiento	Río Las Vueltas

Comité Local de Emergencia La Cruz Gte.

## Quadro # 12

COMISION LOCAL DE EMERGENCIA  
INFORME DE SUMINISTROS  
CANTON LA CRUZ, GTE  
OCTUBRE 1999

PUBRO	EXISTENCIA	AUTORIZADO	DISTRIBUIDO	NECESIDADES	PROVEEDOR
Combustible	-	¢ 170,000	¢ 170,000	-	Servicentro La Cruz
Alimentos	-	¢ 180,000	¢ 180,000	-	Coopecopro
Frazadas	-	300	300	50	CNE
Espumas	-	300	300	50	CNE
Reservorios	-	02	02	-	CNE

NOTA: Además el IMAS apporto en alimentación para albergue aproximadamente ¢ 1.050,000.

La comunidad realizó dos maratónicas donde lo recaudado en efectivo se compro en alimentos.

## ALBERGUE

ros del # 1 al # 8 que contiene datos de situación diaria  
albergues durante la emergencia.

## TRANSPORTE

torizaciones que reporta número de placa, y nombre del  
160.000 colones en combustible durante la emergencia.

## TECNICA

aluaciones diarias durante y una post emergencia. Se  
# 9 y #11 sobre infraestructura afectada e informe del  
ductivo (cuadro = 14).

orme de evaluación de daños por ingeniero de la CNE y  
as por MOPT, Ministerio de la Vivienda. AYA.

## SEGURIDAD

cia y seguridad en los albergues.

evacuación y rescate de personas afectadas.

la distribución de alimentos en localidades aisladas.

ancia y comunicación sobre zonas de riesgo.

## **SUBCOMISION ALBERGUE**

Se adjuntan cuadros del # 1 al # 8 que contiene datos de situación diaria en los diferentes albergues durante la emergencia.

## **SUBCOMISION TRANSPORTE**

Se trabajó con autorizaciones que reporta número de placa, y nombre del chofer. Se utilizó 160.000 colones en combustible durante la emergencia.

## **SUBCOMISION TECNICA**

Se efectuaron evaluaciones diarias durante y una post emergencia. Se adjuntan cuadros # 9 y #11 sobre infraestructura afectada e informe del Sector Social Productivo (cuadro # 14)

Se desconoce informe de evaluación de daños por ingeniero de la CNE y evaluaciones hechas por MOPT, Ministerio de la Vivienda, AYA.

## **SUBCOMISION SEGURIDAD**

- Brndo vigilancia y seguridad en los albergues
- Participó en la evacuación y rescate de personas afectadas
- Contribuyó en la distribución de alimentos en localidades aisladas.
- Mantuvo vigilancia y comunicación sobre zonas de riesgo.

COMISION LOCAL DE EMERGENCIA  
 INFORME DE ENTREGA DE BULTOS DE COMIDA,  
 ESPUMAS, FRAZADAS Y ROPA.  
 OCTUBRE, 1999.

COMUNIDAD	BULTOS ALIMENTOS	FRAZADAS	ESPUMAS	ROPA
LAS VEGAS	532	140	140	<i>Para cada familia afectada</i>
CANGREJAL	40	40	40	<i>Para cada familia afectada</i>
LAS PARCELAS	150			
EL JOBO	114	21	21	<i>10 familias</i>
TEMPATAL	06			<i>03 familias</i>
PUERTO SOLEY	21	08	08	
CUMINIQUIL	76	83	83	<i>Para cada familia afectada</i>
LAS VUELTAS	09	08	08	<i>04 familias</i>
AGUAS CALIENTES	51			
TOTALES	999	300	300	

*Sector Social Productivo  
La Cruz, Guanacaste*

*La Cruz 06 de Octubre 1999  
S.S.P.L.C. # 019-99*

*Ingeniero  
Ciro Navarro Flores  
Gerente Regional  
Sector Agropecuario  
Liberia*

*Estimado Señor:*

*Para los trámites respectivos le informamos sobre las pérdidas registradas en la zona de Cuajiniquil, Puerto Soley y El Jobo, con relación a la actividad agropecuaria, por efecto de las precipitaciones e inundaciones ocurridas en la Provincia de Guanacaste.*

*La presente información fue obtenida por representantes de las instituciones del Sector Agropecuario del Cantón, se baso en inspecciones oculares, testimonio de afectados.*

*Se debe señalar que hay lugares o parcelas donde no se ha ingresado ya que las vías de acceso fueron afectadas y el caudal de los ríos es muy alto, por esta razón en los próximos días se efectuara una confirmación de toda la zona afectada.*




**INFORMACION ESTIMADA DE LA ZONA.**

LUGAR	CULTIVO	AREA/ha	AFECTADA	PERDIDA	PRODUCTORES AFECATADOS
<i>Cuañiquil</i>	<i>Maíz</i>	60	-	23	46
"	<i>Musaceas</i>	50	3	20	40
"	<i>Chile</i>	7	-	4	8
"	<i>Tomate</i>	5	-	3	8
"	<i>Frijol</i>	-	-	1	3
"	<i>Papaya</i>	9	1	4	10
"	<i>Pasto</i>	29,000	700	300	78
<i>Puerto Soley-Jobo</i>	<i>Pasto</i>	29,000	600	200	35

*Cabe manifestarle que no se han reportado perdida de Bovinos por efecto de las inundaciones, pero algunos animales presentan problemas en los cascos por mucha humedad, principalmente animales joven.*

*Por otra parte en la zona de Puerto Soley y El Jobo los daños registrados fueron básicamente en pastos, ya que la principal actividad es la ganadería.*

*Sin otro particular de usted, muy.*



*Ing. Eduardo Chavés Hernández  
 Coordinador Sector Agropecuario  
 La Cruz, Guanacaste.*

*cc Director Regional  
 Instituciones del Sector Agropecuario  
 archivo.  
 vmm.*



Liberia, 10 de noviembre de 1999

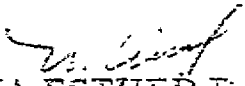
Ing  
Rafael Villalta  
Director Ejecutivo Comisión Nacional  
Prevención de Riesgo y Atención de Emergencias  
San José

Estimado señor:

A continuación le anexamos informe narrativo sobre daños y pérdidas en carreteras puentes alcantarillado, agricultura y vivienda ocasionadas en el Cantón de Liberia, durante la Emergencia que nos afectó en los meses de Setiembre y octubre de este año.

Estamos en el proceso de asignar las prioridades las cuales se lo estaremos enviando en el informe final donde se anota lo que se definió en el Comité Local para el cantón de Liberia.

Atentamente,

  
LICDA MARIA ESTHER DAVILA ESPINOZA  
COORDINADORA COMITÉ LOCAL EMERGENCIA DE LIBERIA

Co:

Comité Regional de Emergencia Región Chorotega  
Sr. Jorge Leitón Ramírez  
Archivo.

**Comité Local de Emergencias de Liberia.  
Emergencia: Setiembre – Octubre de 1999.  
Familias Visitadas por Situación de Vivienda.**

<b>Comunidad</b>	<b>Nombre del Jefe (a)</b>	<b>Recomendaciones</b>
Guardia (Los Gatos)	Cerdas Garcia Azalea	Habita en un rancho construido con láminas de zinc, propiedad del padre. Carece de un lote donde construir. En alto riesgo debido a la cercanía del Río Tempisque. Con base a visita y <i>Aplicación de la Ficha de Información Social</i> se recomienda reubicar.
	Cerdas Garcia Xúnia.	Habita en un rancho de madera en terreno propiedad del padre. Le fue otorgado el Bono de la Vivienda, inició la construcción, en un lote en Barrio Las Brisas, debido a un área mayor a la recomendada no ha podido concluir. Se podría solicitar una revisión por parte del BANHVI debido al eminente riesgo que corre la familia por su cercanía al Río Tempisque
El Fósforo	<ul style="list-style-type: none"> <li>▪ Viales Rodriguez Maria Clara.</li> <li>▪ Bustos Viales Lilliam.</li> <li>▪ Mora Viales Edith.</li> <li>▪ Suárez Bello Cristina.</li> <li>▪ Viales Rivera Beatriz.</li> </ul>	Familias en continuo riesgo por cercanía a la Quebrada El Fósforo. Viviendas de madera en mal estado. Se recomienda reubicar.

Centro	Gutiérrez Gutiérrez María Antonia. R/ Lara Lara Eugenio.	Vivienda de madera en mal estado, en riesgo por su cercanía al río. La pareja de adultos, pueden reubicarse en casa de un hijo que posee una vivienda en el Centro de Guardia, o en su efecto construir en esta misma propiedad, el lote es grande.
	Gutiérrez Herrera Marta. R/ Estrada Morales Guanerjo.	Vivienda en buen estado. Cuenta con respaldo legal. En riesgo por su cercanía con el río. Construida una parte (corredor) en la vía pública, con un nivel inferior a la calle y sin prever el desagüe de aguas pluviales provenientes de la vía. Por su cercanía al río, se requiere del criterio técnico para mejorar la vivienda o reubicar.
	Alvarado Vargas Benedicto.	Rancho de Madera en mal estado, en riesgo por su cercanía al río. Reubicar.
	Coronado Méndez Evandilia.	Vivienda construida con el Bono, en riesgo por su eminente cercanía al río. Habitan dos familias, con cuatro niños.
Corazón de Jesús	Morales Dijeres Maria del Carmen.	Vivienda construida con el Bono. El problema es construcción y drenajes de aguas. El ingeniero le recomendó como solucionar el problema El BANHVI con base en el estudio técnico podría reajustar el Bono.

La Arena	Cortés Talavera Maricela	Habitaba a la orilla de Quebrada La Arena, ante el eminente riesgo que sufrió por inundación, construyó un rancho en la vía pública a una prudente distancia de la Quebrada. Familia urgente de reubicar, cuatro niños de corta edad.
	Salazar Cortés Dinia.	Habitaba en la misma propiedad de la señora Cortés Talavera, también construyó un rancho en un lote prestado, el dueño les brindó la posibilidad de vender. Familia para reubicar, dado que la propiedad en venta, sería adquirida por varios hermanos, además la instalación del servicio de agua y electricidad es elevada.
	Gutiérrez Cisneros Maura.	Suegra de Maricela y Dinia, "dueña" de la propiedad donde se ubicaban los ranchos de ambas familias. Habitaba en esta propiedad, pero cuentan con vivienda construida con el Bono. En la actualidad se reubico, ante el riesgo que corre por su cercanía a la Quebrada.
Ingaray	<ul style="list-style-type: none"> <li>▪ Pérez Valerio Ana Cecilia.</li> <li>▪ Pérez Accvedo Arlin Antonio.</li> <li>▪ Víctor Ortíz José María.</li> <li>▪ Víctor Vanegas Ligia María.</li> <li>▪ Angulo Espinoza Fernando.</li> <li>▪ López López Concepción.</li> </ul>	Familias con viviendas cercanas a una Quebrada que desemboca en el Río Irigaray, sufrieron inundación en Setiembre y Octubre. Con base en el informe técnico del ingeniero, valorar la posible solución.

**FUENTE:** Fichas de Información Social – Informes Sociales. CEDES – Liberia. I.M.A.S. Región Chorotega 1.999.

Comunidad	Nombre del Jefe (a)	Recomendaciones
GUARDIA	<p>SANCHEZ ROSALES FRANCISCA</p> <p>ESPINOZA OBANDO ALBAN</p> <p>LARA GUTIERREZ MARIA E.</p>	<p>Vivienda está a 200 metros camino a CATSA, y se encuentra a la orilla del río, propiamente en la vuela, lo que hace que el riesgo sea mayor; además por los árboles que están confíguo a la casita. Por lo tanto se recomienda su posible reubicación, debido a que hay alto riesgo.</p> <p>Misma ubicación anterior, también sufrió la consecuencia de la llena, se recomienda su posible reubicación.</p> <p>Esta vivienda está a la orilla del río tempisque, aproximadamente a 200 metros al norte de la Escuela, fue afectada por la llena. Por su ubicación y cercanía al río siempre estará con alto riesgo.</p>

**INFORME DE DAÑOS**  
**COMISION LOCAL DE EMERGENCIA**  
**LIBERIA GUANACASTE**

Camino o calle	Km.	Lugar	Daño	detalle de calle	Long. T	ancho	Recomendación
BARRIO CAPULIN		CAPULIN	DAÑOS EN VIAS	ASFALTO	1000	7	CONSTRUCCION DE CUNETAS LOS LADOS DE LA CALLE ASFALTADA
BARRIO CAPULIN		BARRIO CAPULIN	camino dañado	lastre	5000	8	Lastrado de la calle
BARRIO CAPULIN		BARRIO CAPULIN	INUNDACIONES SECTOR RINSO	LASTRE			Se recomienda estudios de los niveles y canalización de desague





INFORME DE DAÑOS  
COMISION LOCAL DE EMERGENCIA  
LIBERIA GUANACASTE

LA VICTORIA	2.1	LA VICTORIA	BAÑO EN CALLE	LASTRE	2.1	LASTREADO DE CALLES Y CONFORMACION DE CUNETETA.
LA VICTORIA		LA VICTORIA	INUNDACIONES			LIMPIEZA DE RAMAS DE CANALES PARA EVACUAR AGUAS PLUVIALES.
HACIA ADAPTACION SOCIAL	1.2	LA VICTORIA	BAÑO EN CALLES	LASTRE	1.2	LASTREADO DE CALLES Y CONFORMACION DE CUENTA
LA ARENA	1.2	LA VICTORIA	BAÑO EN CALLE	LASTRE	1.2	LASTREADO DE CALLES Y CONFORMACION DE CUENTA
LA ARENA SECTOR LOS CAMARENOS	1.3	LA VICTORIA	BAÑO EN CALLE	LASTRES	1.3	LASTREADO Y CUNETEADO DE CAMINO

**INFORME DE DAÑOS**  
**COMISION LOCAL DE EMERGENCIA**  
**LIBERIA GUANACASTE**

Morocia	Morocia	DAÑO EN CALLE	LASTRE	10.2	8	LASTREADO Y CUNETEADO DE CAMINO	
						relleno de 12 por 2.5 metros, construccion de muro de 12 metros por 2.5 de alta. Y rehabilitacion de calle.	
ÍDEM	Urb. Chorotega	daños en desague de aguas pluviales	adquines				

**INFORME DE DAÑOS**  
**COMISION LOCAL DE EMERGENCIA**  
**LIBERIA GUANACASTE**

VADO	LUGAR	LUZ	DEREC. VIA	CLASE ALC.	DIMENSIONES	DAÑOS	TUBAJOS	Recomendación
Quebrada Zapote	Quebrada Grande	0.4	0.4	0 de 91 cm y una cojón 0.4 de 2x1		lavado de entrada al puente y las drenajes de las aguas pluviales		Reparos basados y espaldas, concretar las aguas.

MUNICIPALIDAD DE SANTA CRUZ  
ALCALDIA MUNICIPAL

Santa Cruz, 05 de Noviembre de 1999

Señor  
Msc. Ing. Rafael Villalta F  
Director Ejecutivo C.N.E.  
San José, C.R.

Estimado señor:

De acuerdo a su oficio 1135-99 donde se solicita información acerca de los caminos dañados del Cantón de Santa Cruz.

A continuación me permito detallarle el listado de los caminos, para que sean incluidas en el Plan Regulador y del Plan de Inversión que ejecutara esta Comisión de Emergencia.

Esta Municipalidad de Santa Cruz, agradece que se le haya tomado en cuenta en este Plan, que cómo pueden notar la cantidad de caminos que se encuentra en mal estado.

Cualquier información adicional que necesiten comunicarse con el Oficinista del Alcalde el Señor Santos E. Molina Gómez el con mucho gusto le ayudar en conseguir la información.

Se despide, muy cordialmente.

Atte

Martín Vallejo Zuñiga  
Alcalde Municipal


cc. Consejo Municipal  
Archivo



**MUNICIPALIDAD DE SAN RAFAEL DE HERADIA**  
**TEL: 237-07-89 FAX 260-02-13**

A continuación desgloso lista de las calles que quedaron completamente desgloso lista de las calles que quedaron completamente destrozadas con el invierno que nos afecto recientemente:

- 1- Calle Puente Piedra, 1 km.
- 2- Calle el Palenque, 600 mtrs.
- 3- Calle Hernández, 600 mtrs.
- 4- Calle Saca 500, mtrs.
- 5- Calle Tierra Blanca, 2 ½ km.
- 6- Carretera Principal o ruta, 113 2 km.
- 7- Calle charquillo, 2km.
- 8- Calle Lobo, 500mts.
- 9- Calle Chaverri, 150 mtrs.
- 10- Calle los Patios, 200 mtrs.
- 11- Calle Coralina, 225 mtrs.
- 12- Calle Ramírez, 200 mtrs.



Oscar Enrique Sánchez Ramírez  
Subcominador  
Comisión Local de Emergencia.

C.C Archivo