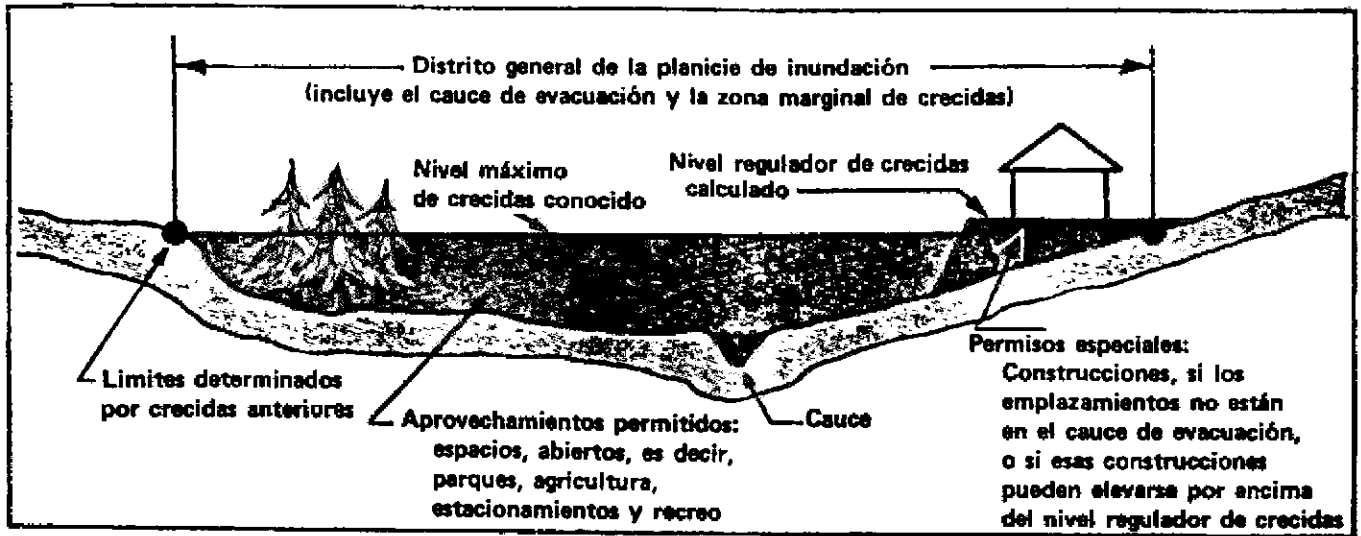


**FIG. 9** Formación ciclónica en el Mar Caribe con influencia directa sobre América Central, en especial Costa Rica, Nicaragua y Panamá. La imagen corresponde al Huracán César, julio-agosto 1996

FIG 10

Zonificación del aprovechamiento de la tierra con un distrito de planicie de inundación.



(según Kusler y Lee, 1972, pág. 45)

Zonificación del aprovechamiento de la tierra con dos distritos de planicie de inundación

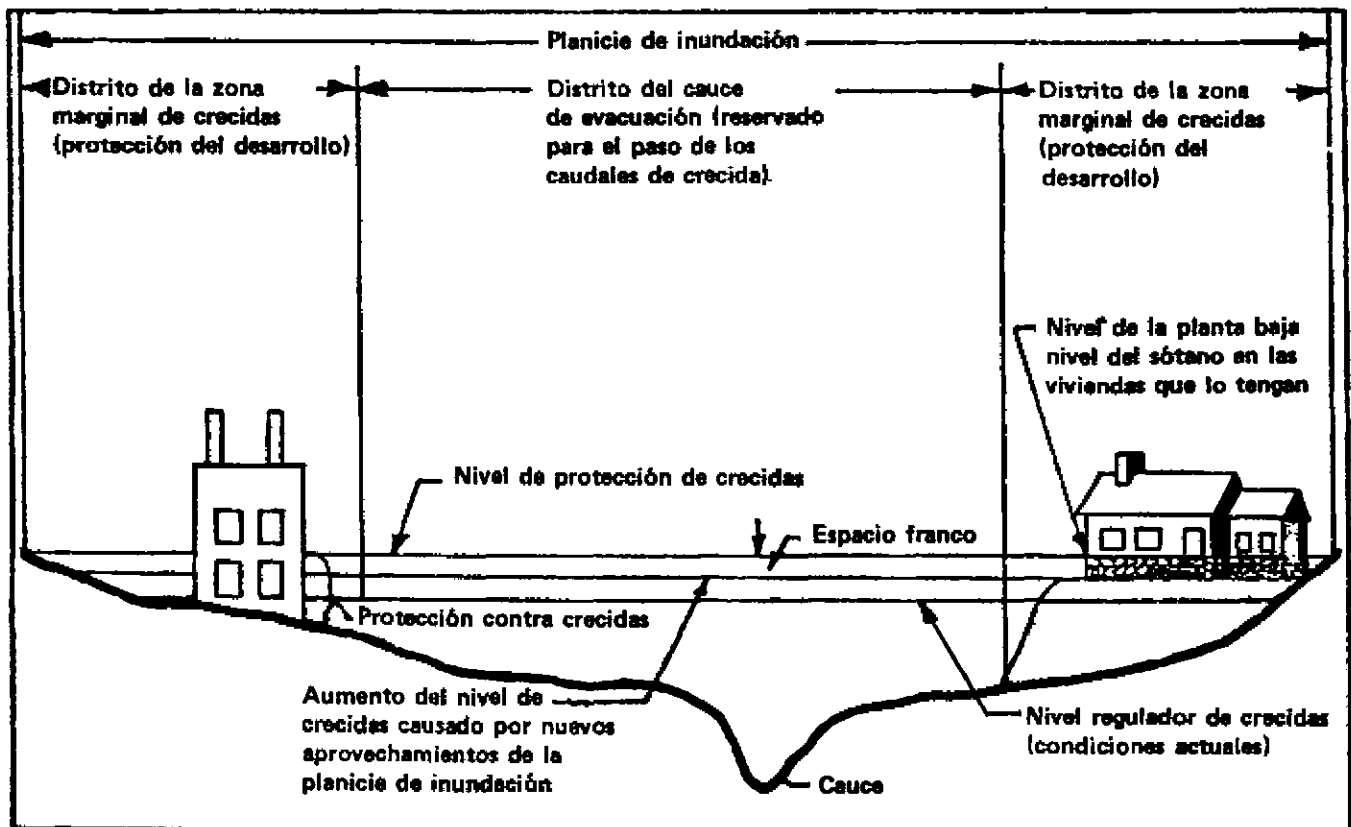
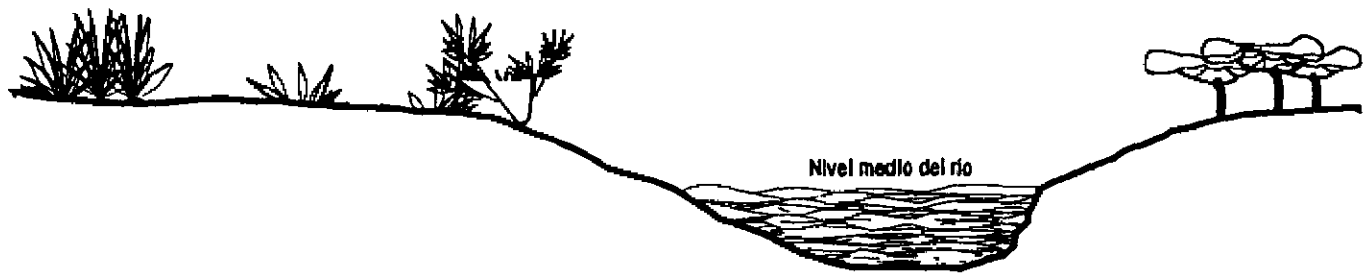
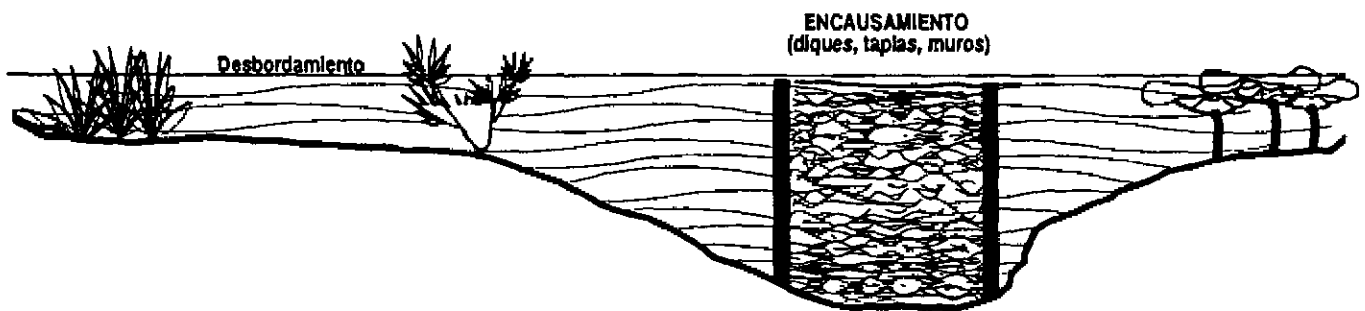


FIG. 11

A. CAUCE NATURAL



B. DISMINUCION DEL CAUCE NATURAL



*Cuando el cauce natural de un río es encausado generalmente en la época de lluvias las aguas se desbordan*

FIG. 12

MAPA UBICACION DE ESTACIONES DE MONITOREO DEL PLAN DE CUENCAS EN LA ZONA ATLANTICA ACTUALIZACION JULIO 1995

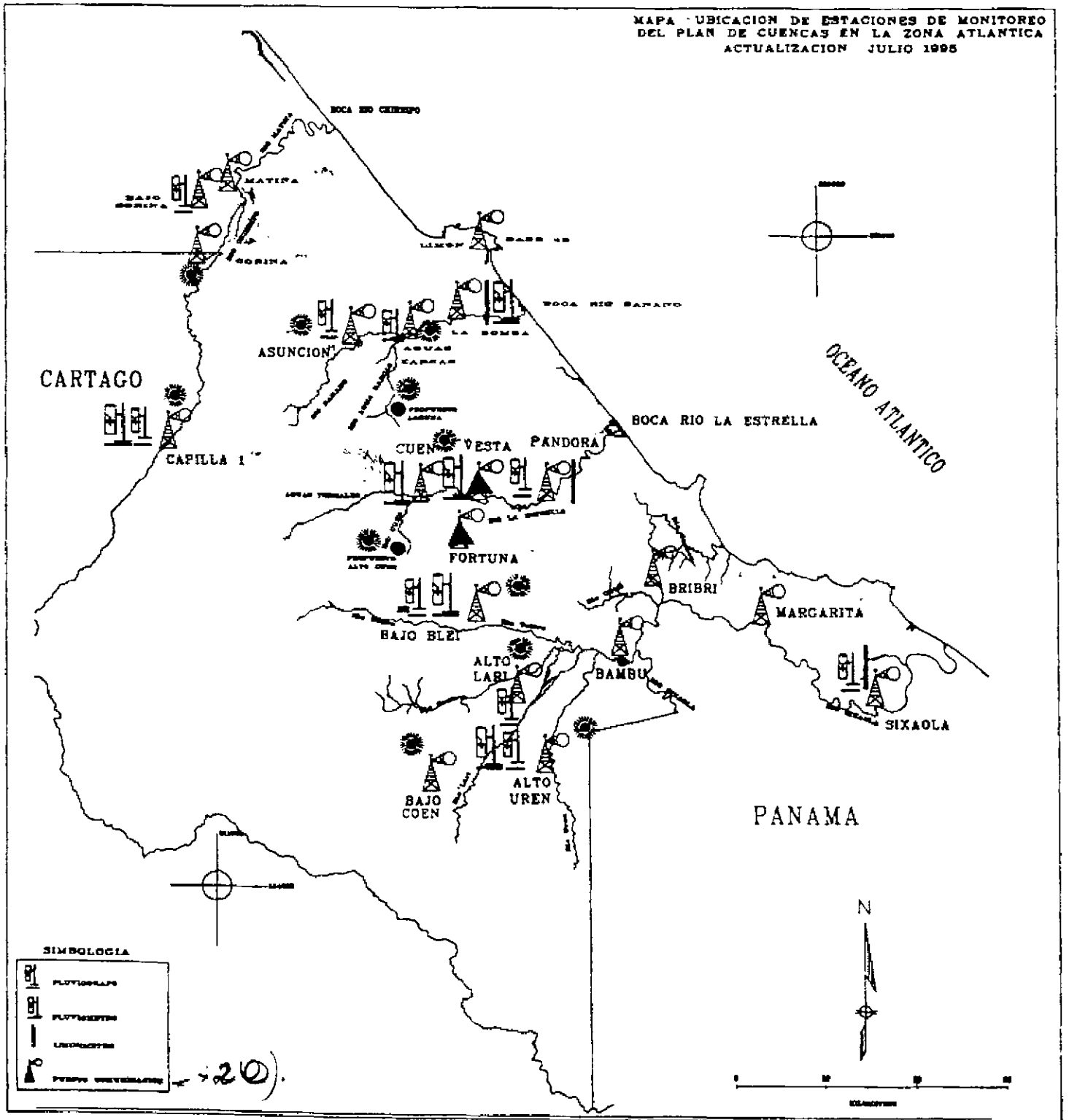


FIGURA 13

