

Figura 6.14: MAPA DE PELIGROS VOLCÁNICOS A CORTO PLAZO PARA EL CANTÓN DE MONTES DE OCA

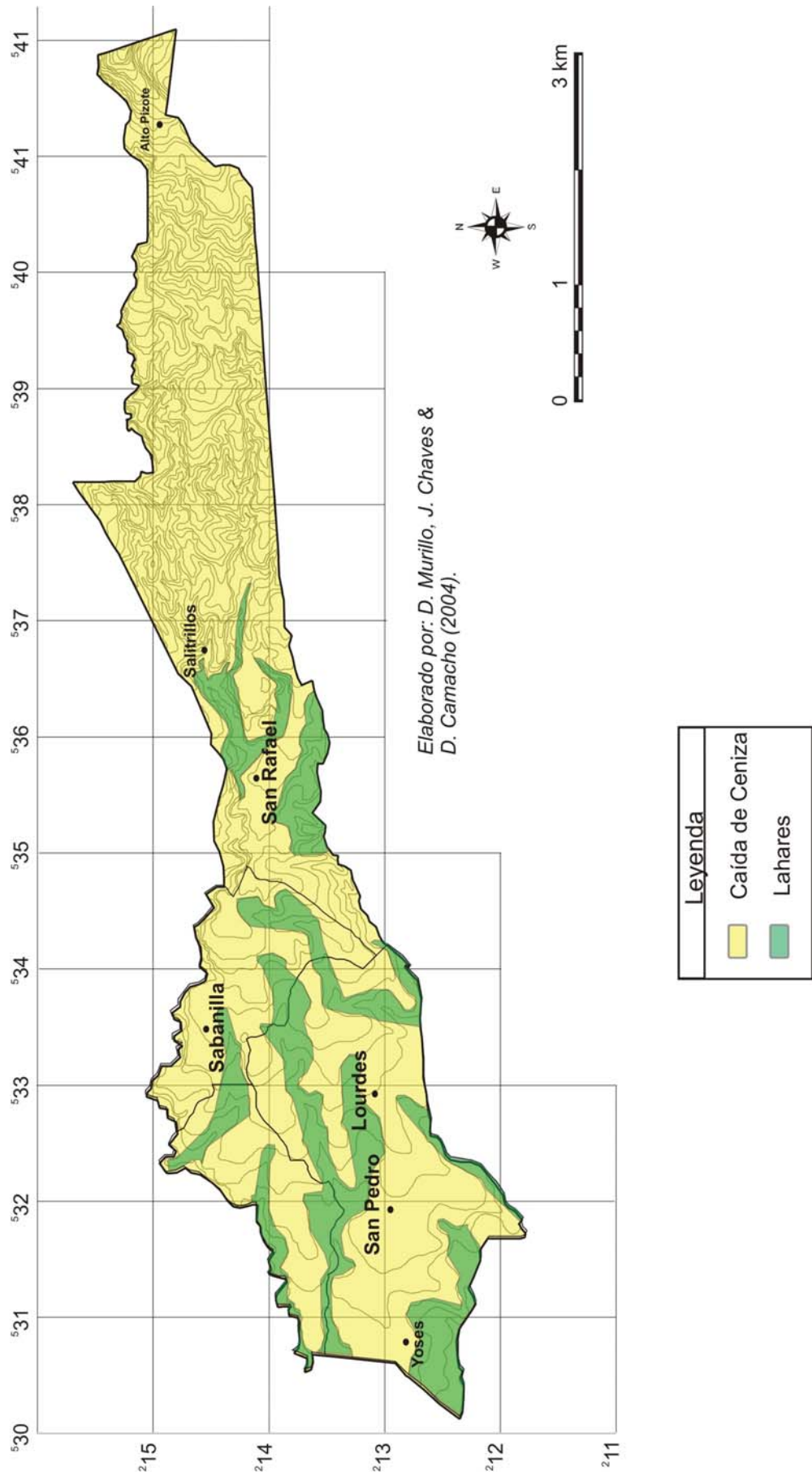
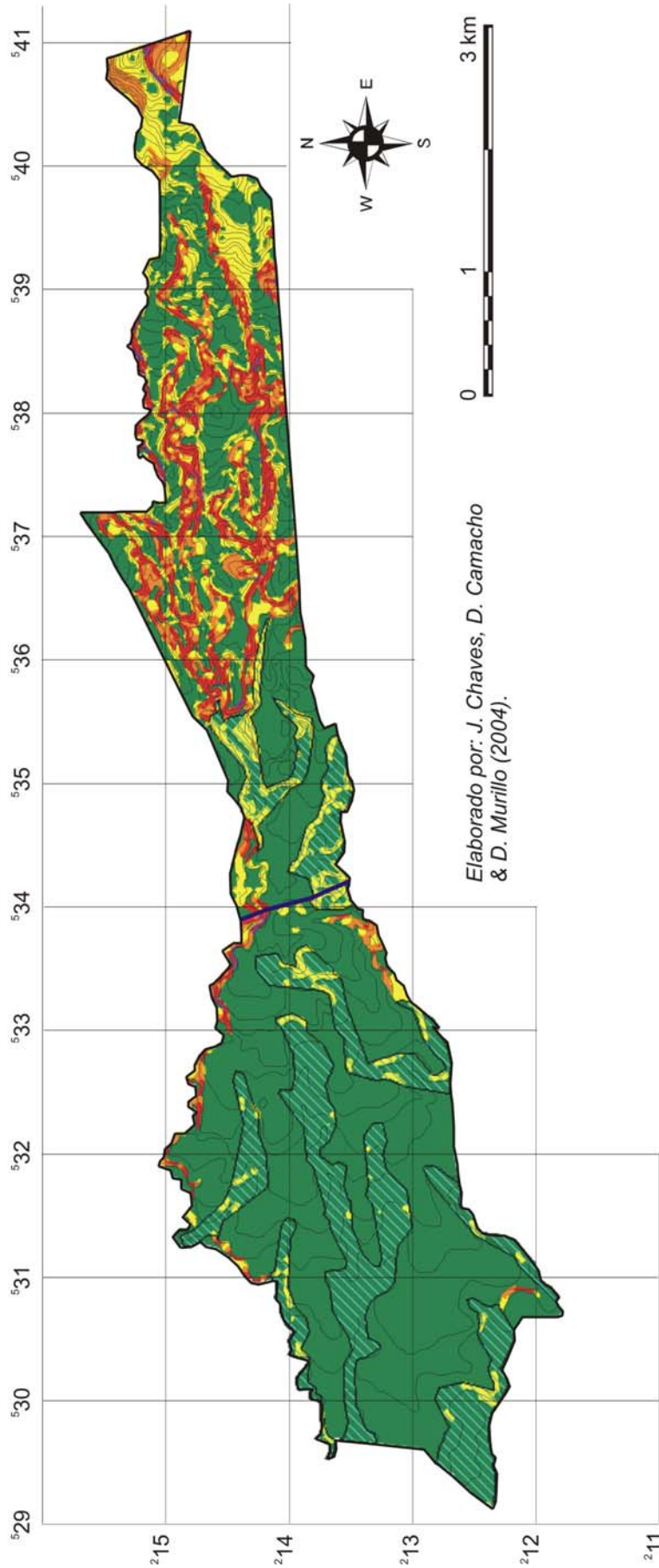


Figura 7.1: Mapa de zonificación a la susceptibilidad de la inundación, deslizamientos, flujos laháricos y falla Cipreses Cantón de Montes de Oca



Elaborado por: J. Chaves, D. Camacho & D. Murillo (2004).








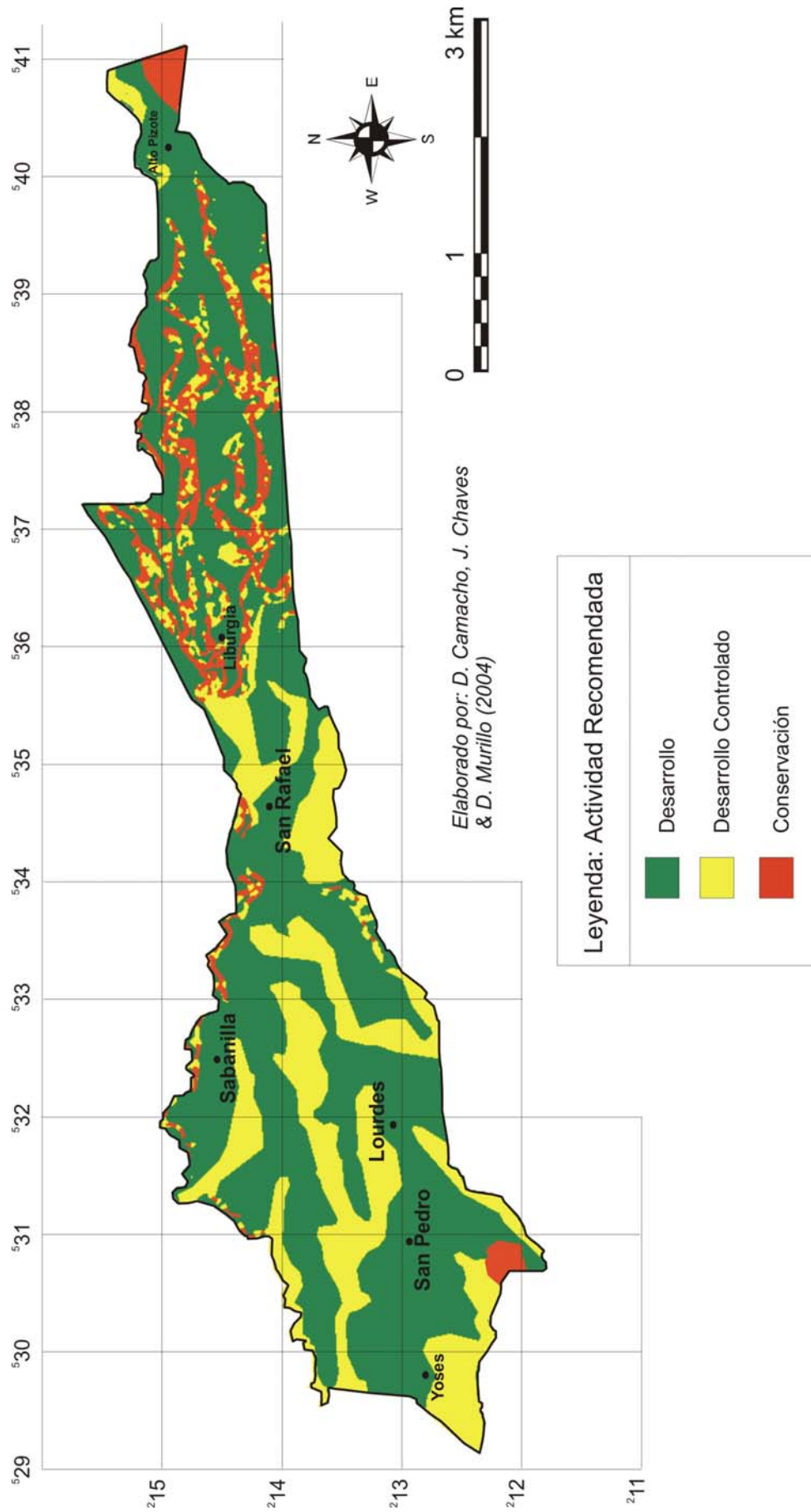
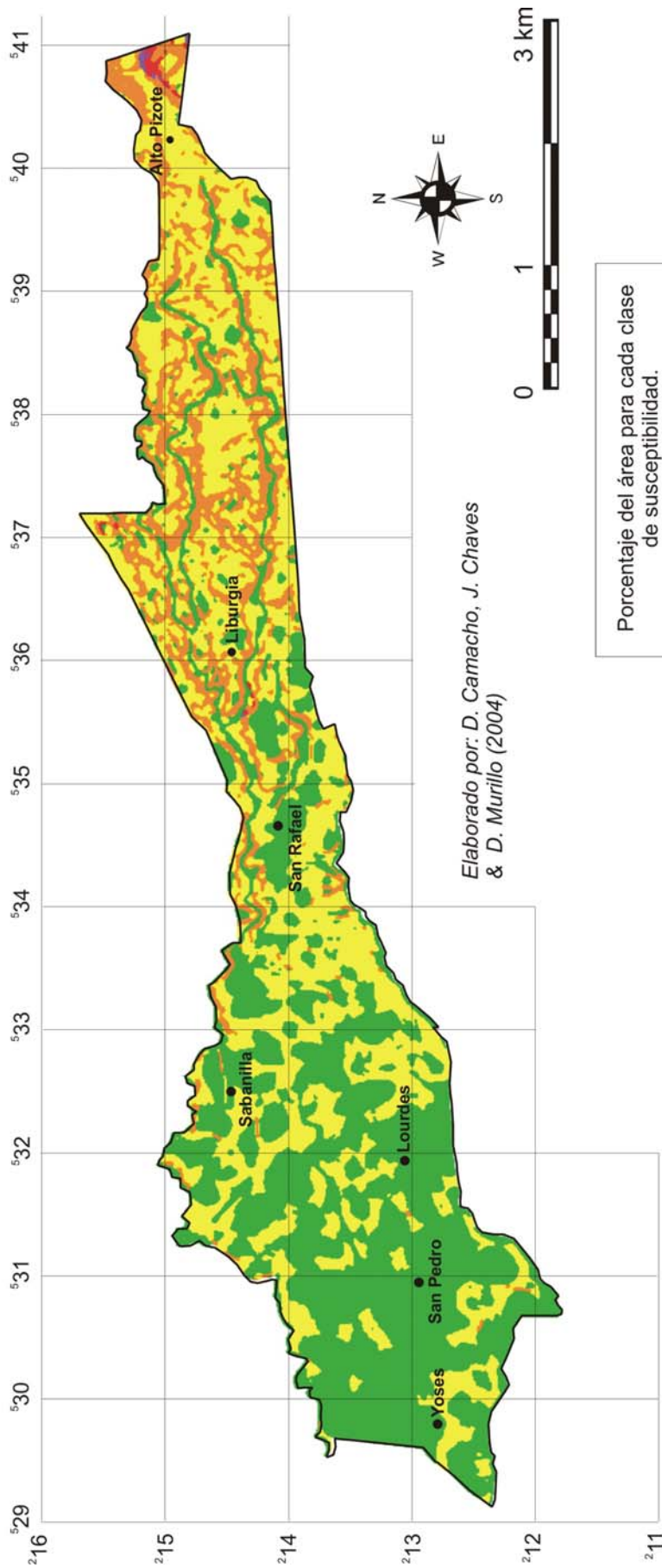
Leyenda	
Zonificación a la susceptibilidad al deslizamiento	
	Susceptibilidad muy baja al deslizamiento
	Susceptibilidad baja al deslizamiento
	Susceptibilidad media al deslizamiento
	Susceptibilidad alta al deslizamiento
	Susceptibilidad muy alta al deslizamiento
Zonificación a la susceptibilidad a inundaciones	
	Área susceptible a la inundación y/o flujos de Lahares.
Falla Cipreses	
	

Figura 7.2: ZONIFICACIÓN DEL USO DEL SUELO RECOMENDADO
Basado en la susceptibilidad a la inundación, al deslizamiento y a flujos laháricos.
CANTÓN DE MONTES DE OCA



**Figura B-1: MAPA DE SUSCEPTIBILIDAD AL DESLIZAMIENTO
CANTÓN DE MONTES DE OCA
MORA-VAHRSON-MORA, 1992**



Elaborado por: D. Camacho, J. Chaves & D. Murrillo (2004)

