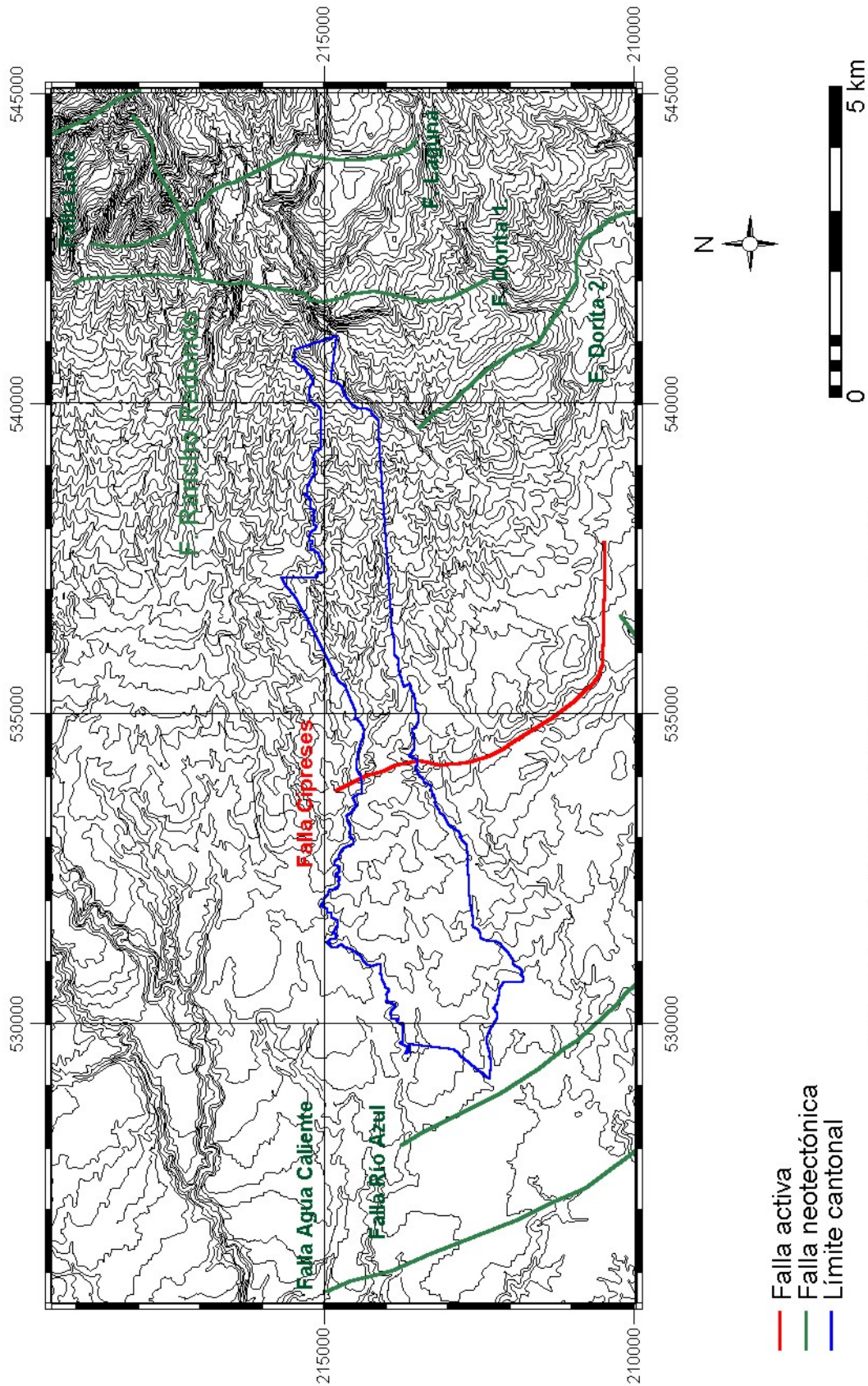
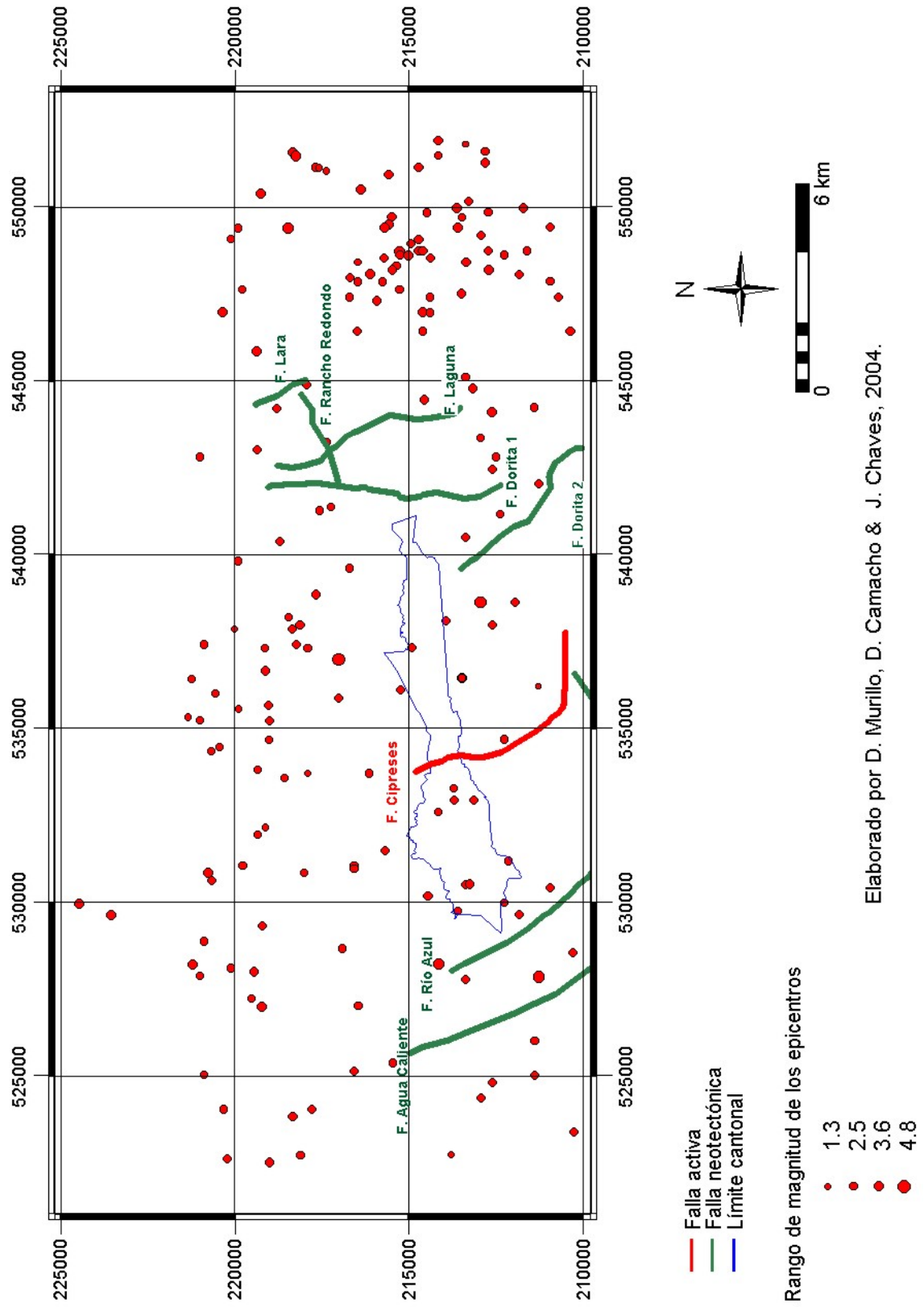


Figura 6.3: MAPA DE FALLAS NEOTECTÓNICAS Y ACTIVAS CERCANAS AL CANTÓN DE MONTES DE OCA.



Elaborado por D. Murillo, D. Camacho & J. Chaves, (2004)

Figura 6.10: MAPA EPICENTROS (1992-2002) Y FALLAS CERCANAS AL CANTÓN DE MONTES DE OCA.



Elaborado por D. Murillo, D. Camacho & J. Chaves, 2004.

Figura 6.11: MAPA DE SISMOS CERCANOS AL CANTÓN DE MONTES DE OCA, SECUENCIA SÍSMICA 2001.

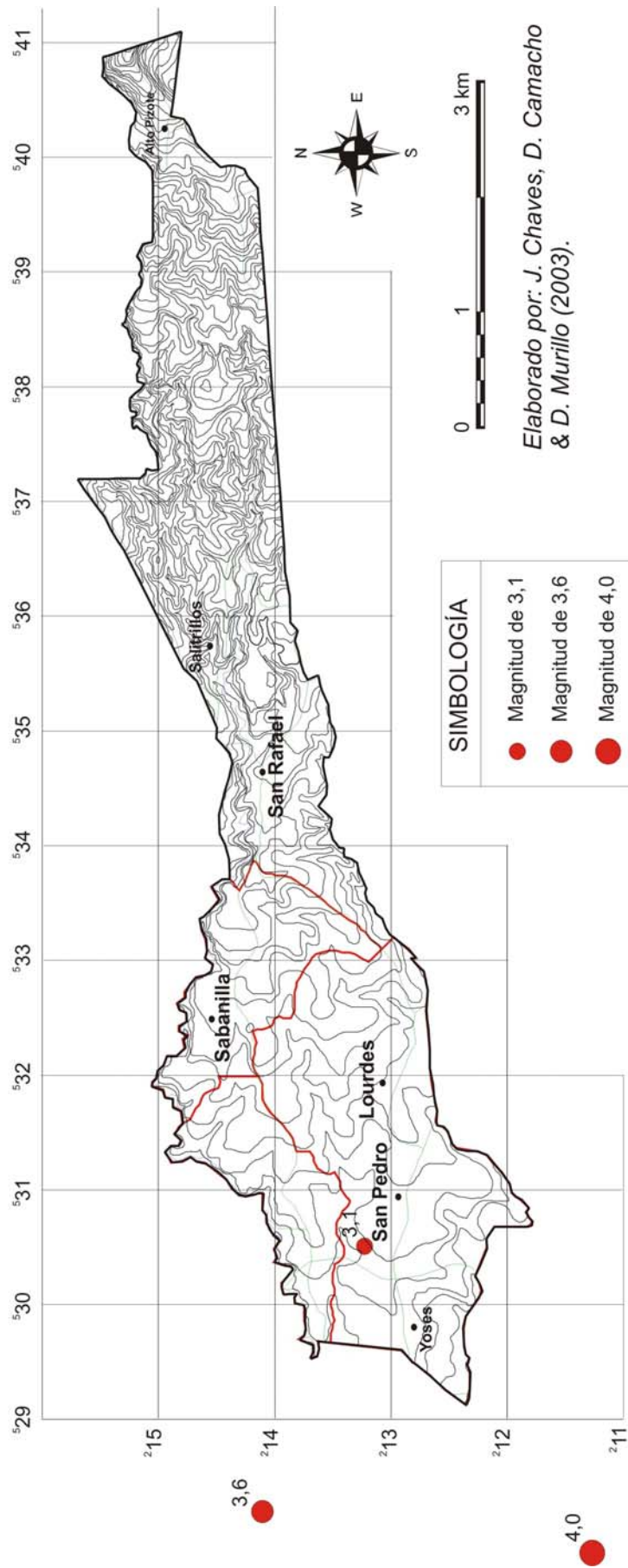


Figura 6.14: MAPA DE PELIGROS VOLCÁNICOS A CORTO PLAZO PARA EL CANTÓN DE MONTES DE OCA

