

RESUMEN DE SITUACION GENERAL

#10

FECHA	HORA	FUENTE	ZONA	DESCRIPCION DE ACCIONES / ACTIVIDADES / SITUACION	REQUERIMIENTOS	SOLICITA	TRAMITA CNE	ESTADO DE GESTION
	19:00	Xinia Guerrero	Pejibaye (PZ Centro)	30 personas alojadas en Iglesia.				Asistencia de alimentación por Instituciones locales. CNE brinda alimentación.
			Las Parcelas de Pejibaye	34 personas alojadas en el galerón del IDA.				
			Dominical de Osa	8 personas alojadas en el salón de la Iglesia.				
			Laurel de Corredores	34 personas alojadas en la Sala de Conferencias del IDA.				
	19:30	Xinia	Bajo Las Bonitas (345-347 y 501-502, Hojas Coronado y Re-punta).	2 puentes arrazados. No hay tránsito de vehículos (Inspección realizada por el MOPT, Asesor Presidencial y Unión Cantonal) 1 casa destruida 1 abastecedor destruido (pérdida de todos los artículos). 1 deslizamiento de 1/2 manzana de cultivo de café.				

RESUMEN DE SITUACION GENERAL

11

FECHA	HORA	FUENTE	ZONA	DESCRIPCION DE ACCIONES / ACTIVIDADES / SITUACION	REQUERIMIENTOS	SOLICITA	TRAMITA CNE	ESTADO DE GESTION
			Vía Bajo La Bonita, La Sierra 6	Deslizamiento, no hay paso (El MOPT inicia limpieza con cargador.				
			La Campiña Corredores	Inundación por Río Conte. Evacuadas 7 familias (34 personas) ubicadas en el IDA. (7 niños de 0 a 6 años, 9 niños de 7 a 12 años, 8 jóvenes de 13 a 19 años, 10 personas de 20 a 50 y más años.				Comité Local brinda atención.
	18:30		Librería/Quepos	Lluve fuerte, lluvia moderada. Se mantiene nubosidad en las zonas de alto riesgo.				
6/09/93	21:30	Xinia Guerrero	Pejibaye	Pequeños deslizamientos en la vía entre Zapote y Guadalupe (no interrumpe el paso).				
			Guadalupe de Pejibaye	1 Casa destruida por inundación, familia alojada en familiares. 1 casa afectada parcialmente por deslizamiento (familia aloja en familiares).				

RESUMEN DE SITUACION GENERAL

12

FECHA	HORA	FUENTE	ZONA	DESCRIPCION DE ACCIONES / ACTIVIDADES / SITUACION	REQUERIMIENTOS	SOLICITA	TRAMITA CNE	ESTADO DE GESTION
			Veracruz	1 casa afectada por deslizamiento.				
			Trinidad	Comunidad incomunicada por mal paso de los caminos.				
			Bella Vista	Hundimiento en carretera, no hay paso.				
			Pejibaye (Parcelas)	Entrega de 30 espumas al albergue.				
			Achiotal	Mal estado de la carretera por hundimiento.				
			Pérez Zeledón	Restablecimiento del paso entre Dominical-San Isidro, Dominical-Uvita.				Acción realizada por el MOPT.
			Dominicalito	Estudio de familias realizado por el MOPT-IMAS.				
			Uvita	2 casas totalmente destruidas, alojadas 18 personas en amistades.	Ropa, alimentación cobijas y espumas.			

RESUMEN DE SITUACION GENERAL

13

CHA	HORA	FUENTE	ZONA	DESCRIPCION DE ACCIONES / ACTIVIDADES / SITUACION	REQUERIMIENTOS	SOLICITA	TRAMITA CNE	ESTADO DE GESTION
09/93	11:00	Roger Gutiérrez	Aguirre	<p>* Síntesis de la situación:</p> <p>Derrumbes en la vía. Quebradas crecidas. Socavamiento y lavado de vías. Árboles derrumbados sobre vías. Carreteras locales afectadas por árboles sobre la vía y postes del tendido eléctrico.</p> <p>Quepos/Mi. Antonio 7 kms. Managua/Bartolo 3 kms. Camino Hacienda Luz 5 kms. Quepos/Bartolo 4 kms.</p>				
			Bahía de Uvita	<p>Se mantiene interrumpido el paso. El MOPT e IMAS entregan 472 litros de agua.</p>				
			Ríos, Balsar y Terraba.	<p>Se mantiene el nivel del agua fuera de lo normal. El MOPT está trabajando en los deslizamientos de Cañablanca. Se están realizando esfuerzos para habilitar la ruta alterna entre Osa y Sierpe por finca S. La Municipalidad trabaja en recolección de todo.</p>				

RESUMEN DE SITUACION GENERAL

14

CHA	HORA	FUENTE	ZONA	DESCRIPCION DE ACCIONES / ACTIVIDADES / SITUACION	REQUERIMIENTOS	SOLICITA	TRAMITA CNE	ESTADO DE GESTION
				<p>Managua/Naranjito 5 kms. Naranjito/Londres 4 kms.</p> <p>Personas ubicadas / familiares 110 Personas ubicadas en albergues 19 Heridos 5</p> <p>* Barrios afectados por los fuertes vientos: Quepos Centro, Rancho Grande, El INVU, MI. Antonio, La Managua Naranjito, Londres, Villa Nueva.</p> <p>* Localidades Incomunicadas San Cristóbal, Hacienda Lux, Paso Real, El Rey, El Negro, Cotos, Santa Juana.</p> <p>* Problemas solucionados:</p> <p>* Rehabilitación de carretera de MI. Antonio.</p> <p>* Abastecedor de agua potable al Sector de MI. Antonio.</p>				

RESUMEN DE SITUACION GENERAL

15

FECHA	HORA	FUENTE	ZONA	DESCRIPCION DE ACCIONES / ACTIVIDADES / SITUACION	REQUERIMIENTOS	SOLICITA	TRAMITA CNE	ESTADO DE GESTION
				<ul style="list-style-type: none"> * Rehabilitación de carretera de Quepos a la Managua. * Rehabilitación de carretera La Managua a Finca Bartolo. * Rehabilitación de vía sobre el Puente Paquita. * Rehabilitación de Camino a la Hacienda Luz. * Problemas por resolver: * Construcción de Puente Quebrada Largaespalda. * Construcción de Puente a Playa El Rey. * Construcción de Puente Trayecto Silencio, San Cristóbal, Puente El Guabo. * Rehabilitación de todos los caminos vecinales afectados. * Problemas que se están atendiendo: * Reparación de Puente de Paquita (trayecto Quepos-Parrita). 				

RESUMEN DE SITUACION GENERAL

16

FECHA	HORA	FUENTE	ZONA	DESCRIPCION DE ACCIONES / ACTIVIDADES / SITUACION	REQUERIMIENTOS	SOLICITA	TRAMITA CNE	ESTADO DE GESTION
				<ul style="list-style-type: none"> * Reparación de Puente del Río Pirris (trayecto Quepos-Parrita). * Reparación de Puente del Río Damas (trayecto Quepos-Parrita). * Reparación del Puente de la Lux (trayecto Quepos-Savegre). * Vivienda: <li style="padding-left: 20px;">* Casas destechadas 30 <li style="padding-left: 20px;">* Cabinas semidestruidas 28 <li style="padding-left: 20px;">* Cabinas destruidas 8 * Puentes dañados entre Quepos y Parrita: <li style="padding-left: 20px;">* Puente Damas: rieles quebrados y sueltos. <li style="padding-left: 20px;">* Puente Pirris: rieles sueltos y quebrados. <li style="padding-left: 20px;">* Puente Paquita: rieles sueltos. <li style="padding-left: 20px;">* Puente peatonal destruido entre Quepos y Naranjillo. <li style="padding-left: 20px;">* Puente Largaespalda destruido entre Quepos y Savegre. 				

RESUMEN DE SITUACION GENERAL

17

HORA	FUENTE	ZONA	DESCRIPCION DE ACCIONES / ACTIVIDADES / SITUACION	REQUERIMIENTOS	SOLICITA	TRAMITA CNE	ESTADO DE GESTION
			<ul style="list-style-type: none"> * Puente La Lux: socavamiento y destrucción de bases entre Silencio-San Cristóbal. * Empresa Palma Tica reporta 15 puentes destruidos dentro de fincas sembradas de palma Africana. * Caminos vecinales afectados: Silencio, San Cristóbal, Cotos, Santa Juana, Londres, Marítima, Silencio, Río Blanco. * Restablecido el servicio eléctrico en el Sector de San Isidro/Quepos Excepto: en Naranjillo, Londres, y Villanueva. * Afectado el Servicio eléctrico Ramal de San Rafael de Cerros con 10 tramos de secundario caído. Aproximadamente 100 abonados afectados. 				
		Parrita/Quepos					

RESUMEN DE SITUACION GENERAL

18

FECHA	HORA	FUENTE	ZONA	DESCRIPCION DE ACCIONES / ACTIVIDADES / SITUACION	REQUERIMIENTOS	SOLICITA	TRAMITA CNE	ESTADO DE GESTION
			Quepos(Centro)	<p>210 mts de acometidas secundarias dañadas. Aproximadamente 30 abonados afectados.</p> <p>3 postes dañados y varios tramos de primario caído. Existe dificultad para el acceso por árboles en el suelo.</p> <p>4 abonados sin servicio por primario caído en el Ramal monofásico de Plazas Dulce Vida y Biezsans.</p> <p>Resumén: Servicio eléctrico 2.5 km de red primaria dañado 0.6 km de red secundaria afectada. Aproximadamente 380 clientes sin servicio eléctrico.</p>				
		ICE	Quepos					

RESUMEN DE SITUACION GENERAL

19

FECHA	HORA	FUENTE	ZONA	DESCRIPCION DE ACCIONES / ACTIVIDADES / SITUACION	REQUERIMIENTOS	SOLICITA	TRAMITA CNE	ESTADO DE GESTION
09/93	21:30	Roger Gutiérrez	Aguirre	<p>Comunidades aisladas por problemas de bloqueos de caminos y destrucción de puentes.</p> <p>Comunidades afectadas:</p> <p>Paso Real 35 fam. El Rey 7 fam. San Cristóbal 39 fam. El Negro 10 fam. Quebrada Arroyo 40 fam. Río Blanco 40 fam. Buenos Aires 20 fam. Nara 40 fam. Bijagual 12 fam. Esquipulas 20 fam. El Nene 10 fam. La Gallega 40 fam. Dos Bocas 26 fam. Santa Juana 20 fam. Bahía-Uvita de Osa 80 fam.</p>				

RESUMEN DE SITUACION GENERAL

20

FECHA	HORA	FUENTE	ZONA	DESCRIPCION DE ACCIONES / ACTIVIDADES / SITUACION	REQUERIMIENTOS	SOLICITA	TRAMITA CNE	ESTADO DE GESTION
18/09/93	8:00	Milton Chaverri	Aguirre	Atención a la población afectada	750 raciones 300 cobijas 300 espumas	Milton Chaverri	Proveeduría	Resuelto
				Rehabilitación de vías	Compra de repuestos para vagoneta del MOPT.	Milton Chaverri	Proveeduría	En Trámite
				Apoyo a instituciones locales	Pago de reparación de vehículo de la GAR	Milton Chaverri	Roger Gutiérrez	Solicitar cheque a partir de las facturas de costo de reparación.
19/09/93	12:00	Xinia Guerrero	Pejibaye	<ul style="list-style-type: none"> * Evaluación de familias alojadas y áreas afectadas. * 2 familias alojadas en el Galerón del IDA en Las Parcelas. * 2 familias alojadas en casa de familiares. * Se mantuvo comunicación con A y A para dar seguimiento a las acciones que se están realizando en Ciudad Cortés. 	Abastecer nuevamente de alimentación a estas familias			Pendiente distribución de alimentos para el día 21-09-93.

RESUMEN DE SITUACION GENERAL

21

FECHA	HORA	FUENTE	ZONA	DESCRIPCION DE ACCIONES / ACTIVIDADES / SITUACION	REQUERIMIENTOS	SOLICITA	TRAMITA CNE	ESTADO DE GESTION
20/09/93	0:09	Victor Fallas (Comunicac.)	Ciudad Cortés	<p>Hay lluvias persistentes que no afectan el nivel de los ríos; se explicó que había prioridad para las familias que fueran más afectadas; se entregó espumas y cobijas; se descartó en la entrega inundación; la carretera interamericana tiene bastantes deslizamientos al igual que en Santa Marta.</p> <p>En el Comité Local de Emergencia de Osa se mantienen en sesión permanente todas las instituciones y llegan a reportarse e informar de sus actividades a la sede; se mantiene los niveles de coordinación con los Oficiales de Enlace.</p> <p>MOPT realiza limpieza en la carretera Nal, en la tarea del acueducto y en el puente sobre el Balsar.</p> <p>CCSS apoya gestión con personal. Ministerio de Salud no quiere incorporarse, llegan a las reuniones pero no dan producto.</p>				

RESUMEN DE SITUACION GENERAL

22

FECHA	HORA	FUENTE	ZONA	DESCRIPCION DE ACCIONES / ACTIVIDADES / SITUACION	REQUERIMIENTOS	SOLICITA	TRAMITA CNE	ESTADO DE GESTION
				<p>IMAS: apoya las labores de distribución.</p> <p>Asociación de Desarrollo: lleva el control de las distribuciones.</p> <p>Cruz Roja: apoya las labores del Oficial de Enlace en otras zonas (Santa Marta).</p> <p>ICE: apoya labores de distribución y apoya con teléfonos libres.</p> <p>SUMINISTROS:</p> <p>Recibidos:</p> <p>Espumas 748</p> <p>Cobijas 821</p> <p>Diarios 695</p> <p>Distribuidos:</p> <p>Espumas 646</p> <p>Cobijas 576</p> <p>Diarios 385</p>				

RESUMEN DE SITUACION GENERAL

23

FECHA	HORA	FUENTE	ZONA	DESCRIPCION DE ACCIONES / ACTIVIDADES / SITUACION	REQUERIMIENTOS	SOLICITA	TRAMITA CNE	ESTADO DE GESTION
				<p>Existencia:</p> <p> Espumas 202</p> <p> Cobijas 245</p> <p> Diarios 310</p> <p>Además se le entregaron 15 pares de botas y 10 capas al MOPT en Santa Marta así como otros requerimientos.</p> <p>Sahud: se le llamó la atención al Dr. Murillo para que aporte actividad.</p> <p>Agua Potable: hay bastante cantidad de agua .</p> <p>Vías de Comunicación: dos deslizamientos disparados en la carretera Nal # 2.</p> <p>Acciones: se trabajó en el deslizamiento de Santa Marta con la ayuda del Comité Local de Emergencia en levantar el campamento.</p>	Traer llantas para la maquinaria.			

RESUMEN DE SITUACION GENERAL

24

FECHA	HORA	FUENTE	ZONA	DESCRIPCION DE ACCIONES / ACTIVIDADES / SITUACION	REQUERIMIENTOS	SOLICITA	TRAMITA CNE	ESTADO DE GESTION
20/09/93	14:00	CNE/Comunicaciones	Zonas afectadas	Envío de personal administrativo para realizar cancelación de cuentas y renovación de fondos al personal que se encuentra en las zonas de emergencia. Envío de mecánico para revisar y dar mantenimiento a vehículos de la CNE en zonas afectadas. Trámite de compra de repuestos para maquinaria del MOPT, la cual realizará labores de rehabilitación en caminos de Aguirre. Operación aérea de reconocimiento y abastecimiento a las comunidades. Soporte a rehabilitación facilitando recursos de apoyo a las instituciones a nivel local para realización de tareas (salud, acueductos, vías de comunicación) y coordinación con las instituciones a nivel central para dar seguimiento a la ejecución de las obras.				

RESUMEN DE SITUACION GENERAL

25

FECHA	HORA	FUENTE	ZONA	DESCRIPCION DE ACCIONES / ACTIVIDADES / SITUACION	REQUERIMIENTOS	SOLICITA	TRAMITA CNE	ESTADO DE GESTION
	20:01	Municipalidad de Aguirre	Aguirre (Parque Nacional MI. Antonio)	Se declara Zona de Emergencia Ecológica, el Parque Nacional de Manuel Antonio y sus bosques aledaños.				Invitación a sesión de trabajo y reconocimiento de daños el 25-09-93 a las 10:00 a.m. en oficinas centrales del Parque.
			Golfito	Inspección geológico-técnico en rutas, puentes y hundimientos en el área de Puntarenitas (Golfito, personal de CNE) para determinar proyección de amenazas y recomendaciones a las instituciones respectivas.				
		Xinia Guerrero	Pérez Zeledón	Coordinación con A y A para la elaboración de informe Uvits-Bahía (proyecto para rehabilitar servicio de Agua).				Requiere aprobación de la CNE para financiar el proyecto.
				Coordinación con Municipalidad para inspección de puentes; se le brindó la evaluación preliminar de daños en puente para que a nivel de encargado de puentes se realice una inspección más detallada.				El proceso de evaluación se está llevando a cabo.

RESUMEN DE SITUACION GENERAL

28

FECHA	HORA	FUENTE	ZONA	DESCRIPCION DE ACCIONES / ACTIVIDADES / SITUACION	REQUERIMIENTOS	SOLICITA	TRAMITA CNE	ESTADO DE GESTION
		Xinia Guerrero	Buenos Aires (Vía telefónica)	Coordinación entre el MOPT y la Municipalidad de Buenos Aires para el desplazamiento de maquinaria en sectores incommunicados vía vehiculos (Rutas: Maíz de Boruca, Los Angeles, Guajaral, Ceibún, La Fortuna, La Pila Centro).				El MOPT contratará maquinaria para iniciar labores el 21-09-93.
			Pérez Zeledón (vía telefónica)	Coordinación con funcionario de CNE y el señor Jesús Fernández para enviar Ingeniero a Ciudad Cortés para que evalúe los daños en viviendas.				Se está gestionando el envío del Ingeniero. Se espera iniciar 21-09-93
			Pérez Zeledón (El Alto de San Juan, Las Palmas)	Inspección confirma que una vivienda está cerca de un deslizamiento y otra cercana a un río, pero actualmente no están impactadas. Reunión con el Coordinador de Comité de Emergencias de Pérez Zeledón para dar seguimiento a acciones; se determinaron acciones pendientes; se entregaron suministros adicionales para familias afectadas en la Uvita.				

RESUMEN DE SITUACION GENERAL

27

FECHA	HORA	FUENTE	ZONA	DESCRIPCION DE ACCIONES / ACTIVIDADES / SITUACION	REQUERIMIENTOS	SOLICITA	TRAMITA CNE	ESTADO DE GESTION
21/09/93		Comité Local de Emergencia de Turrialba Luis A. González	Pejibaye	A raíz de fuertes lluvias en la comunidad de Humo, al paso de una quebrada localizada a 150 mts del pueblo, se encuentra la carretera dañada e impedido el paso de vehículos.				Con aporte de materiales como cemento, tubos de alcantarilla y dirección técnica, el trabajo se podría realizar como proyecto comunal.
	12:39	MOPT Dirección Regional de Pacífico Central	Aguirre	Ruta 616 La Managua-Naranjito, destruida alcantarilla en Quebrada Larraespaldia. Ruta 34, bomba La Managua 600 m al oeste, destrucción de alcantarilla existente de 61 cms de diámetro la cual hay que sustituir por un paso de alcantarilla de 76 cms de diámetro clase III, con para de cabezales. Ruta 34 Frente a Bomba (Ciro Solís) Construir paso de alcantarilla con respectivos cabezales de 76 cms, de diámetro clase III.	Colocar tubos de 2m de diámetro, clase III construir cabezales con alетenes y delantal en ambos extremos.			

RESUMEN DE SITUACION GENERAL

28

FECHA	HORA	FUENTE	ZONA	DESCRIPCION DE ACCIONES / ACTIVIDADES / SITUACION	REQUERIMIENTOS	SOLICITA	TRAMITA CNE	ESTADO DE GESTION
		Comisión Especial de Vivienda (casos especiales) Ing. Juan Carlos Garbanzo.	Rancho Grande Los Lirios Colinas del Este Boca Vieja La Inmaculada Arenal Los Angeles San Rafael de Cerros	7 casas de reparación (naranja) 1 casa de reparación y 1 casa muy dañada (rojo) 1 casa muy dañada (rojo) 1 casa de reparación (naranja) 7 casas de reparación (naranja) 1 casa de reparación (naranja) 1 casa de reparación (naranja) 1 casa muy dañada (rojo)				
	13:12	Reporte Operaciones Aéreas (Depto de Operaciones)	Zuquia	Los casos de reparación corresponden a 9 casos debidos a la tormenta GERT y 9 casos debidos a efectos combinando la tormenta y viviendas deficientes. Se han realizado un total de 20 vuelos con el MI-17 con los siguientes resultados: 1 sobrevuelo de reconocimiento para determinar prioridades de distribución 2 vuelos para abastecimiento de raciones alimenticias para 15 días y cobijas Beneficiarias 30 familias.				

RESUMEN DE SITUACION GENERAL

29

FECHA	HORA	FUENTE	ZONA	DESCRIPCION DE ACCIONES / ACTIVIDADES / SITUACION	REQUERIMIENTOS	SOLICITA	TRAMITA CNE	ESTADO DE GESTION
			Esquipulas Bijagual	1 vuelo a Esquipulas y 1 a Bijagual, ambos para abastecimiento de raciones alimentarias para 15 días y cobijas. Cada una beneficia a 10 familias.				
			Buenos Aires	1 vuelo para abastecimiento de raciones alimenticias para 15 días y cobijas. Beneficiarias: 6 familias.				
			El Nara	2 vuelos para abastecimiento de raciones para 15 días y cobijas. Beneficiarias: 20 familias. Se trasladó al área un mecánico con respuestos para reparar el tractor ubicado en el lugar.				
			Diferentes comunidades	1 vuelo de recuperación de personal de Cruz Roja a diferentes comunidades para determinar problemas de salud.				Pendientes vuelos a las comunidades de Santa Eduviges Los Angeles, San Miguel, Santo Tomás para recu- parar nuevamente personal enviado.
			Santa Juana	1 vuelo para abastecimiento de raciones alimenticias para 15 días y cobijas. Beneficiarias: 10 familias.				

RESUMEN DE SITUACION GENERAL

30

FECHA	HORA	FUENTE	ZONA	DESCRIPCION DE ACCIONES / ACTIVIDADES / SITUACION	REQUERIMIENTOS	SOLICITA	TRAMITA CNE	ESTADO DE GESTION
			Paso Real	1 vuelo para abastecimiento de raciones alimenticias para 15 días y cobijas. Beneficiarias: 10 familias.				
			El Negro	1 vuelo para abastecimiento de raciones alimenticias para 15 días y cobijas. Beneficiarias: 15 familias.				
			Sábalo	1 vuelo para abastecimiento de raciones alimenticias para 15 días y cobijas. Beneficiarias: 15 familias.				
			El Brujo	1 vuelo para abastecimiento de raciones alimenticias para 15 días y cobijas. Beneficiarias: 16 familias.				
			Salsipuedes	1 vuelo para abastecimiento de raciones alimenticias para 15 días y cobijas. Beneficiarias: 5 familias.				
			Viento Fresco	1 vuelo para abastecimiento de raciones alimenticias para 15 días y cobijas. Beneficiarias: 5 familias.				

RESUMEN DE SITUACION GENERAL

31

FECHA	HORA	FUENTE	ZONA	DESCRIPCION DE ACCIONES / ACTIVIDADES / SITUACION	REQUERIMIENTOS	SOLICITA	TRAMITA CNE	ESTADO DE GESTION
			Río Blanco	1 vuelo para abastecimiento de raciones alimenticias para 15 días y cobijas más 15 espumas. Beneficiarias: 22 familias.				
			Portalón	1 vuelo para abastecimiento de raciones alimenticias para 15 días y cobijas. Beneficiarias: 12 familias.				
			Dos Bocas	1 vuelo para abastecimiento de raciones alimenticias para 15 días y cobijas. Beneficiarias: 35 familias.				
	16:20	Municipalidad de Aguirre		La Municipalidad envía un detalle de inspección: 1. Puente a la altura de las oficinas del MAG carretera a Naranjito. 2. Puente sobre el Río Guabo, jurisdicción de Tres Piedras. 3. Puente sobre Silencio y San Cristóbal. El puente arrasado por el río	Es necesario construir nuevamente este puente. Realizar un relleno en uno de los extremos del puente para poder salvarlo. Reparación y lastreo de los caminos.			

RESUMEN DE SITUACION GENERAL

32

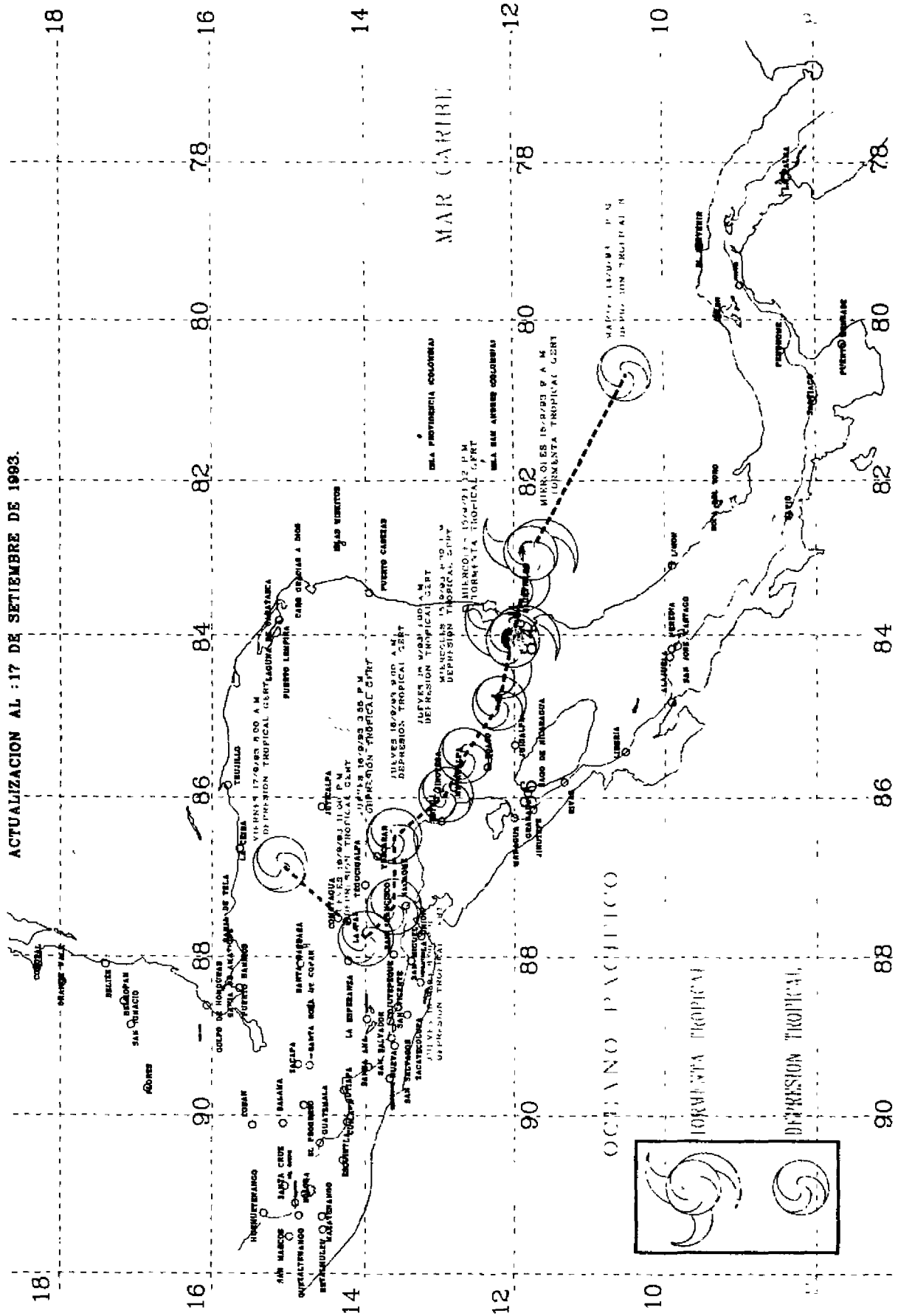
FECHA	HORA	FUENTE	ZONA	DESCRIPCION DE ACCIONES / ACTIVIDADES / SITUACION	REQUERIMIENTOS	SOLICITA	TRAMITA CNE	ESTADO DE GESTION
				<p>Incomunicada la comunidad de San Cristóbal.</p> <p>4. Deslizamientos que imposibilitan el tránsito normal:</p> <p>Cotos - Santa Juana Paso Real - El Nene Villanueva - Paso Real Cerritos - La Gallega Anita - Naranjito Naranjito - La Gallega Londres - Sábalo - El Negro - Marítima Londres - Quebrada de Arroyo - Bijagual. Savegre - Silencio - Santo Domingo - Río Blanco. Silencio - San Cristóbal Savegre - La Culebra Portalón - Monterrey Matapalo - Las Nubes Hatillo - San Miguel - Dos Bocas Lagunas - Punta Mina - Tierra Morena Tres Piedras - Tierra Morena - Villa Bonita.</p>	<p>Reparación y lastreo de caminos.</p>			

RESUMEN DE SITUACION GENERAL

33


FECHA	HORA	FUENTE	ZONA	DESCRIPCION DE ACCIONES / ACTIVIDADES / SITUACION	REQUERIMIENTOS	SOLICITA	TRAMITA CNE	ESTADO DE GESTION
				Quepos - ML Antonio (camino viejo) Cerro Arriba - San Rafael Llénarón - Pastora - El Rey				

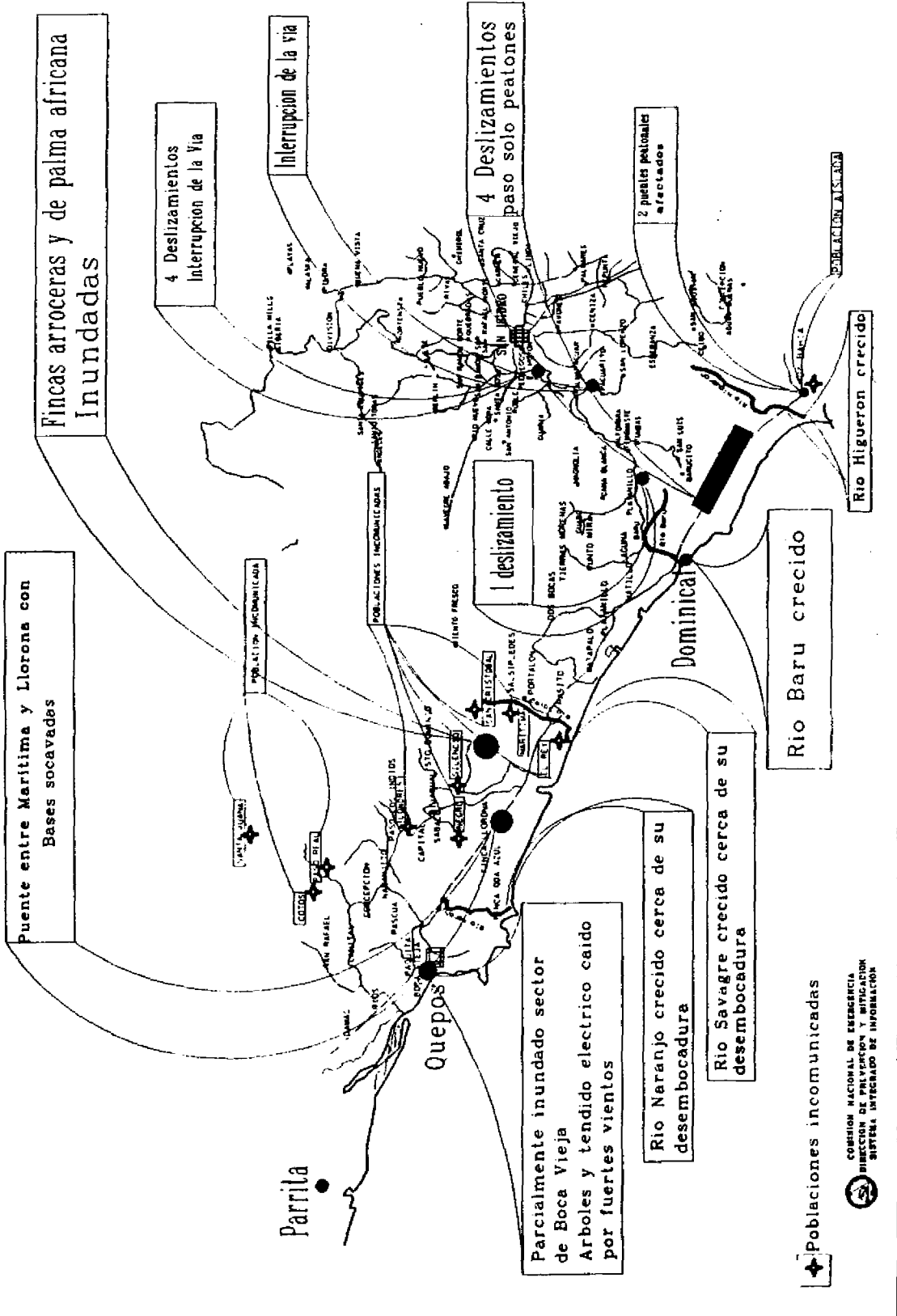
TRAYECTORIA DEPRESION-TORMENTA TROPICAL GERT
 ACTUALIZACION AL 17 DE SETIEMBRE DE 1993.



COMISION NACIONAL DE EMERGENCIA
 DIRECCION DE PREVENCION Y MITIGACION
 SISTEMA INTEGRADO DE INFORMACION PARA EMERGENCIAS

FUENTE : INSTITUTO METEOROLOGICO NACIONAL





* Poblaciones incomunicadas
 COMISION NACIONAL DE EMERGENCIA
 DIRECCION DE PREVENCIÓN Y MITIGACION
 SISTEMA INTEGRADO DE INFORMACION

INFORME DAÑOS PACIFICO SUR (SECTOR OSA / P CORTES)

DIA 18 09 93 HORA 2:15 PM

Sección de
Asesoría
Técnica y
Asesoría
Operativa
del
Sistema
de
Alerta
Precoz
de
Inundación
de
Corte
de
Calle

Ciudad Cortes Sector sur inundado
aprox 15 ha de zona afectada esencial
al cultivo de arroz y hortalizas y actividad ganadera

Declaración de zona de riesgo y alerta

Rio Terraba crecido

Comunidad de
Cortes
Sector
Sur

18 de 9 de 93
S. I. E.

RESERVA INDIGENA DE CURRE

RESERVA FORESTAL GOLFC DESES

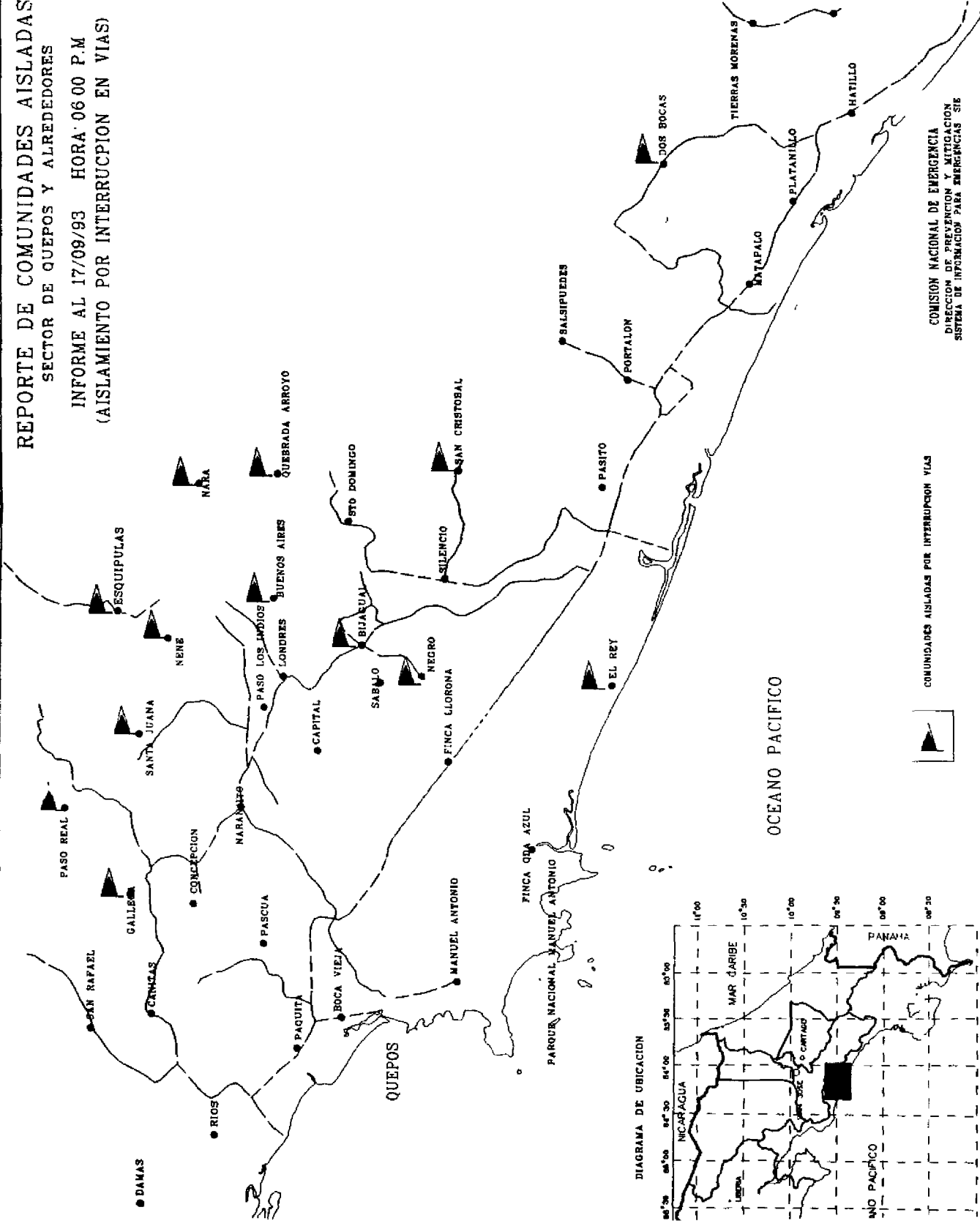
Golfito

Informe de
S. I. E.

COMISION NACIONAL DE EMERGENCIA
DIRECCION DE PREVENCIÓN Y MITIGACION
SISTEMA INTEGRADO DE INFORMACION

S. I. E.

REPORTE DE COMUNIDADES AISLADAS
SECTOR DE QUEPOS Y ALREDEDORES
INFORME AL 17/09/93 HORA 06 00 P.M
(AISLAMIENTO POR INTERRUPCION EN VIAS)



COMISION NACIONAL DE EMERGENCIA
 DIRECCION DE PREVENCION Y MITIGACION
 SISTEMA DE INFORMACION PARA EMERGENCIAS SIE

COMUNIDADES AISLADAS POR INTERRUPCION VIAS

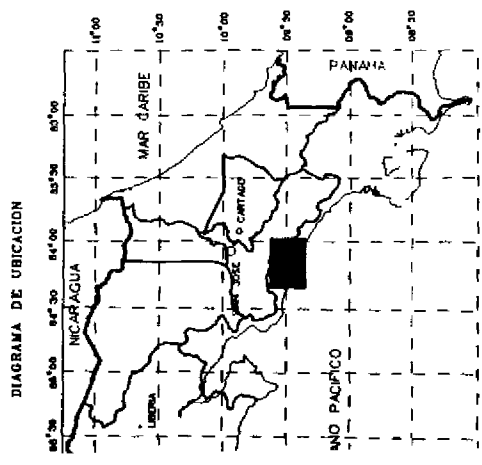


DIAGRAMA DE UBICACION

TORMENTA GERT

FAMILIAS EVACUADAS Y ALBERGADAS
SITUACION AL 17 / 09 /83 HORA 06:00 P.M

JACO



COMISION NACIONAL DE EMERGENCIA
SUBCOMISION DE ATENCION Y SERVICIOS
SIE

FAMILIAS EVACUADAS ANTERIORMENTE
REGRESARON A SUS VIVIENDAS

2 FAMILIAS / 6 PERSONAS EVACUADAS
ALBERGUE HABILITADO IGLESIA CATOLICA

8 FAMILIAS / 64 PERSONAS EVACUADAS
ALBERGUES HABILITADOS
GALERON DEL I.D.A
IGLESIA CATOLICA

46 FAMILIAS / 140 PERSONAS EVACUADAS
ALBERGUES HABILITADOS
ESCUELA VALLE DIGNIS

10 PERSONA EVACUADAS
SUMINISTROS DE ATENCION BASICA YA
SE ENCUENTRAN EN EL LUGAR

7 FAMILIAS / 34 PERSONAS EVACUADAS
ALBERGUES HABILITADOS
IDA EN LAUREL

TOTALES 63 FAMILIAS 246 PERSONAS
COMITES LOCALES ACTIVADOS Y COORDINANDO
LOCALIDADES AFECTADAS

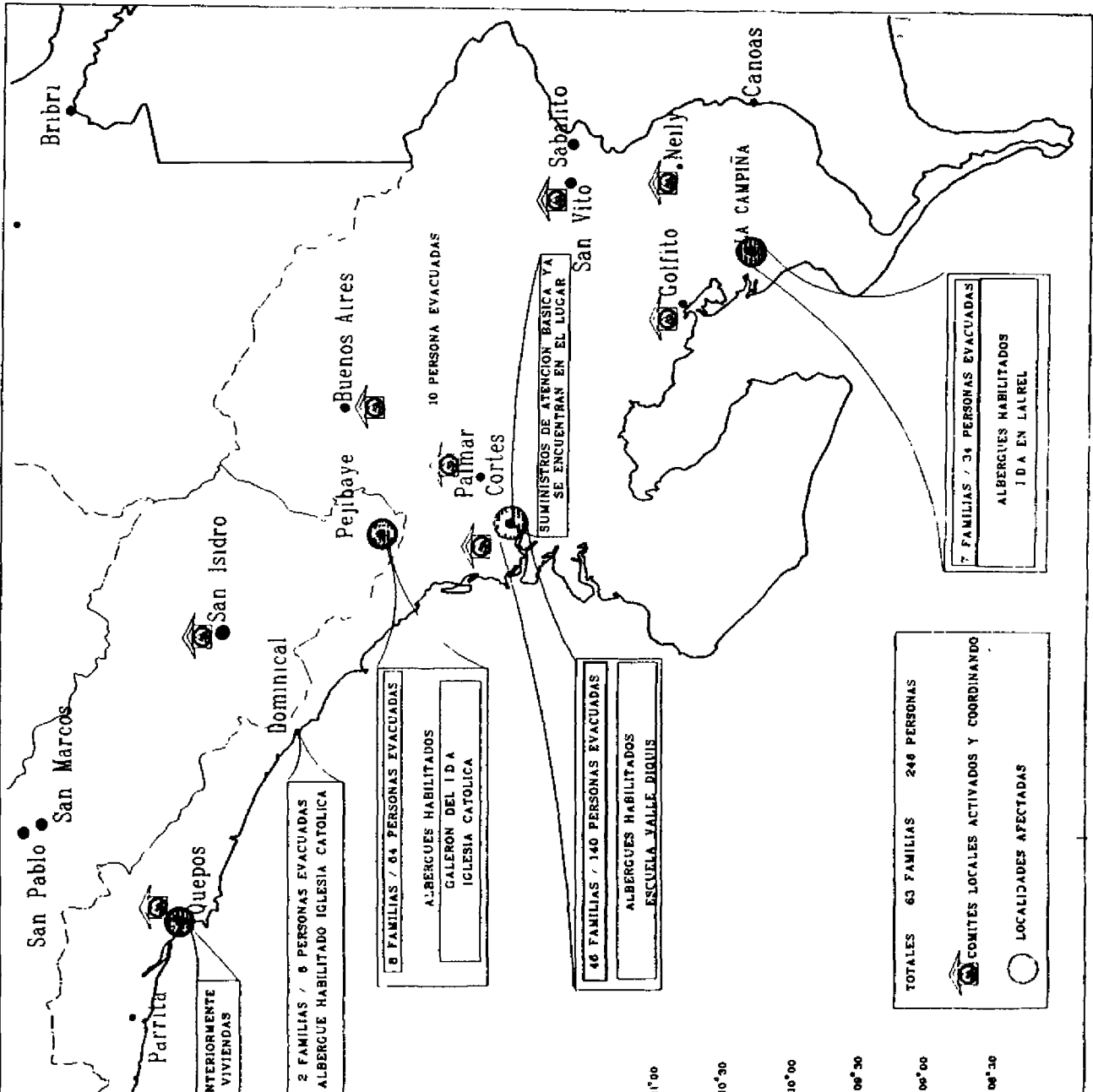


DIAGRAMA DE UBICACION

