

**GOBIERNO DE LA REPÚBLICA DE COSTA RICA  
COMISIÓN NACIONAL DE PREVENCIÓN DE RIESGOS  
Y ATENCIÓN DE EMERGENCIAS**



**PLAN GENERAL DE LA EMERGENCIA  
HURACÁN JULIA**

**DECRETO EJECUTIVO DE EMERGENCIA  
N°43754-MP**

**ENERO, 2022**

## Índice

1. PRESENTACIÓN .....	1
2. BASE JURÍDICA.....	1
3. OBJETIVOS .....	4
3.1 Objetivo General.....	4
3.1 Objetivos Específicos.....	4
4. DESCRIPCIÓN DEL EVENTO.....	5
5. AFECTACIÓN.....	7
6. PÉRDIDAS.....	7
7. ACCIONES PARA LA ATENCIÓN DE LA EMERGENCIA .....	10
7.1 Fases de Primera Respuesta y Rehabilitación.....	10
7.2. Fases de Reconstrucción .....	34
7.3.1. Obras y Acciones por la Vía de Excepción .....	34
7.3.2. Obras y Acciones por la Vía Ordinaria .....	34
8. RECURSOS FINANCIEROS .....	75
9. ORIENTACIONES ESTRATÉGICAS LA EJECUCIÓN DE LAS OBRAS Y ACCIONES PARA LA RECONSTRUCCIÓN .....	77
9.1 Gestión de Proyectos por el Ciclo de Vida.....	78
9.2 Variables e indicadores de Control de las obras .....	79
10. INSUMOS PARA EL CONTROL, SEGUIMIENTO Y LA EVALUACIÓN.....	80
10.1 Competencias .....	80
10.2 Periodo para la inclusión extemporánea de pérdidas y compromisos institucionales .....	81
DOCUMENTOS DE REFERENCIA .....	81
Anexo 1: Daños, Pérdidas y Propuestas de Atención por Sector	

## **1. PRESENTACIÓN**

El presente Plan General de la Emergencia responde a la disposición del Poder Ejecutivo de declarar el estado de emergencia, bajo el Decreto Ejecutivo N°43754–MP por el Huracán Julia que afectó los siguientes cantones: Provincia de San José: Pérez Zeledón; Provincia de Puntarenas: Buenos Aires, Coto Brus, Corredores, Golfito y Osa.

El documento se elabora a partir de la información aportada por las instituciones de los sectores que requieren una intervención inmediata y en virtud de la necesidad de iniciar en la mayor brevedad la recuperación ante los daños generados. La Ley N°8488, en el artículo N°38, brinda a las instituciones dos meses para elaborar el informe oficial de los daños, por lo que una vez vencido ese plazo se procede a la redacción de este Plan con el detalle total de los daños y las propuestas de inversión que deben ser objeto de atención. Concluida esta tarea corresponde a la Comisión Nacional de Prevención de Riesgos y Atención de Emergencias (CNE) la redacción del documento del Plan y el trámite de aprobación por parte de la Junta Directiva.

En este documento se hace la sustentación de causa del fenómeno generador de la emergencia y se identifican los sectores afectados. Posteriormente, se presenta la información de las acciones y obras que proponen las instituciones, organizadas según las fases de primera respuesta, rehabilitación y reconstrucción.

En la medida que así se proponga, las acciones institucionales se desglosan según vayan a ser ejecutadas por la vía de excepción, amparada a la declaratoria de emergencia, y por la vía ordinaria, es decir, por la vía de ejecución presupuestaria bajo los mecanismos regulares de la administración y contratación pública.

La aprobación y el control de ejecución del presente Plan es una responsabilidad de la CNE, para lo cual debe nombrar como unidades ejecutoras a las instituciones afines, según la competencia que tienen respecto de las acciones que aquí se definen.

## **2. BASE JURÍDICA**

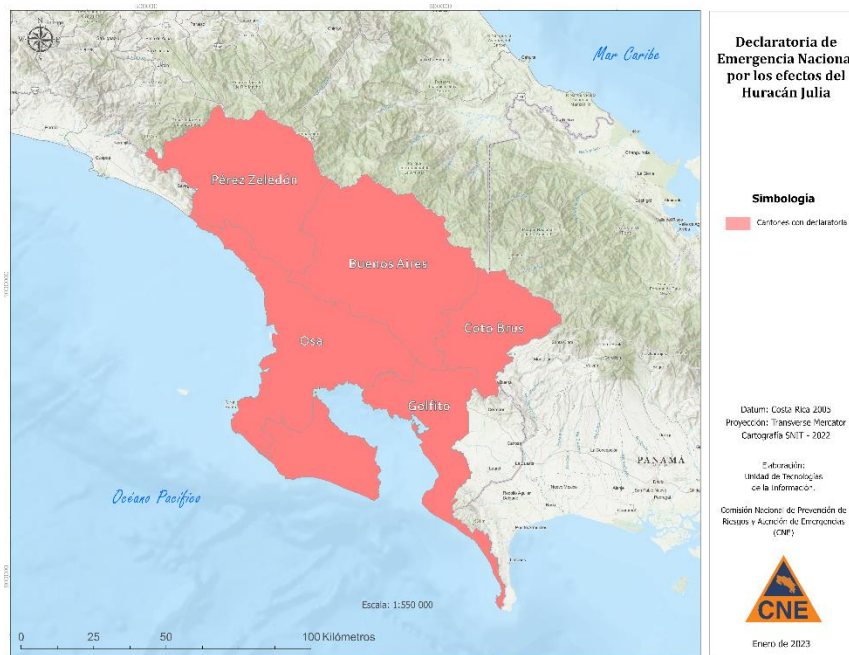
El presente Plan General de la Emergencia se elabora para la atención de la emergencia, según el Decreto N°43754–MP, del 19 de octubre del año 2022. El decreto se emite con fundamento en los artículos 140, incisos 3) y 18), 146 y 180 de la Constitución Política, artículos 25 inciso 1), 27 inciso

1), 28 inciso 2), acápites b) y j), de la Ley N°6227 del 2 de mayo de 1978, Ley General de la Administración Pública, y la Ley N°8488 del 11 de enero del 2006, Ley Nacional de Emergencias y Prevención del Riesgo.

Mediante el Decreto Ejecutivo N°43754–MP el Poder Ejecutivo declaró el estado de emergencia, en los siguientes cantones: Provincia de San José: Pérez Zeledón; Provincia de Puntarenas: Buenos Aires, Coto Brus, Corredores, Golfito y Osa.

En la Figura N°1 se representan las zonas incluidas en la declaratoria del estado de emergencia:

**Figura N°1:** Plan General De Emergencia, Decreto N°43754 – MP, Huracán Julia, Regiones del País afectadas por la Emergencia



Fuente: CNE.

Con la declaratoria del estado de emergencia entra en aplicación la condición de excepcionalidad que prevé el artículo 180 de la Constitución Política de Costa Rica para facilitar la disponibilidad de los recursos y los actos administrativos necesarios para atender la emergencia.

Dicho régimen de excepción está regulado por la Ley N°8488 que establece la competencia de conducción de las acciones por parte de la Comisión Nacional de Prevención de Riesgos y Atención de Emergencias (CNE). Igualmente, establece que, una vez firmado el decreto de declaratoria del estado de emergencia la CNE, con base en los reportes oficiales de los daños de todas las instituciones, debe elaborar el Plan General de la Emergencia, documento que brinda la explicación

causal del evento generador de la emergencia, la estimación de los daños y pérdidas, la definición de las acciones, las obras necesarias para su atención, así como la estimación de los recursos.

Este Plan debe ser aprobado por la Junta Directiva de la CNE y su ejecución se realiza por medio de las instituciones públicas con competencia en cada uno de los conceptos incluidos, mismas que actúan como unidades ejecutoras de dicho plan. La organización de las acciones que se incluyen en el Plan, de conformidad con la Ley, se desarrolla en tres fases de atención: respuesta, rehabilitación y reconstrucción.

La ley también crea el Fondo Nacional de Emergencia que está bajo la administración de la CNE. A este fondo deben transferirse todos los recursos que van a ser usados bajo el régimen de excepción. No obstante, las instituciones pueden también desarrollar acciones bajo su propio presupuesto, pero sin aplicar el régimen de excepción aquí indicado. Todas las acciones y recursos empleados quedan bajo fiscalización de la CNE que elabora informes periódicos de seguimiento y una vez concluida la ejecución del Plan, recomienda al Poder Ejecutivo emitir el decreto de cese del estado de emergencia. El tiempo máximo de ejecución del Plan es de cinco años.

### **3. OBJETIVOS**

#### **3.1 Objetivo General**

Establecer una línea de acción de las instituciones del Poder Ejecutivo, instituciones autónomas, semiautónomas y gobiernos locales para atender la emergencia ocurrida a partir de la afectación indirecta del Huracán Julia, en los cantones señalados en el Decreto Nº43754-MP, bajo el régimen de excepción que permite la declaratoria del estado de emergencia, y los mecanismos de ejecución ordinaria que sean pertinentes.

#### **3.1 Objetivos Específicos**

- I. Establecer la relación causal entre el evento y el efecto de emergencia que se presentó en el país en el periodo de afectación del Huracán Julia en Costa Rica.
- II. Delimitar las acciones u obras que deben ejecutarse conforme las fases de primera respuesta, rehabilitación y reconstrucción, para la recuperación de los territorios y sectores de actividad afectados por la emergencia.
- III. Identificar los recursos requeridos para hacer frente a la emergencia, con base en las necesidades que se establezcan y las prioridades de obras y acciones por realizar en las zonas afectadas.

#### 4. DESCRIPCIÓN DEL EVENTO

La información del Instituto Meteorológico Nacional, emitida desde inicios de año 2022 y con seguimiento todos los meses, señaban el posible posicionamiento dentro del Fenómeno de La Niña, e inicios del periodo lluvioso hacia el mes de abril. En ese contexto el IMN indicaba:

***“De acuerdo con el Boletín ENOS de marzo, la variabilidad climática estacional de los próximos 3 meses estará modulada por el efecto combinado del fenómeno de La Niña y condiciones normales en el mar Caribe. No obstante, no se puede descartar que oscilaciones atmosféricas de menor escala espaciotemporal (como la Madden-Julian y Kelvin) puedan interferir positiva y/o negativamente con estos patrones climáticos.”*** Fuente: IMN, abril, 2022. (Pronóstico Climático Estacional, Perspectiva climática abril – junio, 2022)

Este pronóstico es importante para el país por el hecho de que históricamente la presencia del Fenómeno ENOS en la fase de La Niña implica alteraciones en los patrones de lluvias que pueden ser por encima de lo normal en algunas partes los territorios de la Vertiente del Pacífico y Valle Central, deficitarias en la Vertiente del Caribe y de comportamiento variable en la Zona Norte. No obstante, el pronóstico del IMN es sabio en indicar que estos posibles comportamientos también pueden ser modulados por otros tipos de fenómenos atmosféricos presentes.

Para el mes de mayo el Boletín del IMN confirma la tendencia expresada antes, indicando además precipitaciones de lluvia por encima de lo normal en algunas estaciones ubicadas en la Vertiente del Pacífico, a la vez que déficit de lluvias en la Vertiente del Caribe. Adicionalmente, menciona que:

***“La temporada de ciclones tropicales del Atlántico (Océano Atlántico Tropical, Mar Caribe y Golfo de México) se pronostica más activa que la temporada climatológica, definida mediante el promedio de sistemas del período 1991-2020. La afectación, ya sea directa o indirecta, de un huracán sería a partir del mes de julio.***

El IMN publica el pronóstico de ciclones tropicales, donde brinda la siguiente información:

Tabla 1: PRONÓSTICO DE LA TEMPORADA DE CICLONES TROPICALES EN LA CUENCA DEL ATLÁNTICO, 2022			
Tormentas nombradas	Tormentas tropicales	Huracanes categoría 1 y 2	Huracanes categoría 3, 4 y 5
19	10	5	4

Fuente: IMN, junio, 2022. (Pronóstico Climático Estacional, Perspectiva climática junio – agosto, 2022)

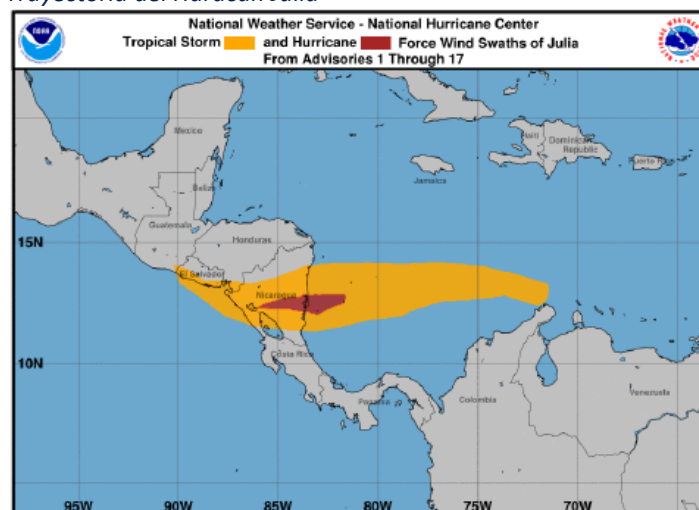
El pronóstico climático estacional del siguiente trimestre confirma la presencia de anomalías porcentuales promedio de lluvia sobre lo normal en las diversas regiones climáticas, ***“donde podemos evidenciar aquellas regiones climáticas que muestran un dipolo, de forma que muestran excesos de lluvia en algunos sectores y déficit de lluvias en otros”***. Igualmente, confirma que si bien el Fenómeno ENOS en su fase La Niña, experimentado desde el año 2021, ha sufrido una contracción a nivel

subsuperficial en los últimos dos meses, se prevé que se mantenga, de tal modo que, conforme lo indica el boletín de seguimiento a este fenómeno, se espera que la variabilidad climática en el país en los próximos tres meses esté fuertemente modulada por La Niña. En consistencia con ello, y de acuerdo con el comportamiento histórico que mencionábamos, ya para esas fechas se preveía un trimestre con mayor cantidad de días con lluvia (respecto a lo normal) en las regiones climáticas de la vertiente Pacífico y Valle Central; así como un menor número de días con lluvia (respecto a lo normal) en la vertiente Caribe y Zona Norte Oriental.

El ciclón tropical Julia surgió a partir de la onda tropical #41 de la temporada 2022. Fue nombrada tormenta tropical Julia el viernes 7 de octubre a las 9 am, en las coordenadas 12.7 N, 73.1 O, con vientos sostenidos de 65 km/h. El sábado 8 de octubre al ser las 5 pm, fue declarado huracán de categoría 1 con vientos sostenidos de 120 km/h, localizado a 225 km al este de Bluefields Nicaragua, coordenadas 12.5 N, 81.7 O.

El huracán Julia tocó tierra en la costa Caribe de Nicaragua cerca de Laguna de Perlas el domingo 9 de octubre a la 1.15 am, con vientos sostenidos de 140 km/h, coordenadas 12.4 N, 83.6 O.

**Figura N°2:** Plan General de Emergencia, Decreto N°43754, Trayectoria del Huracán Julia

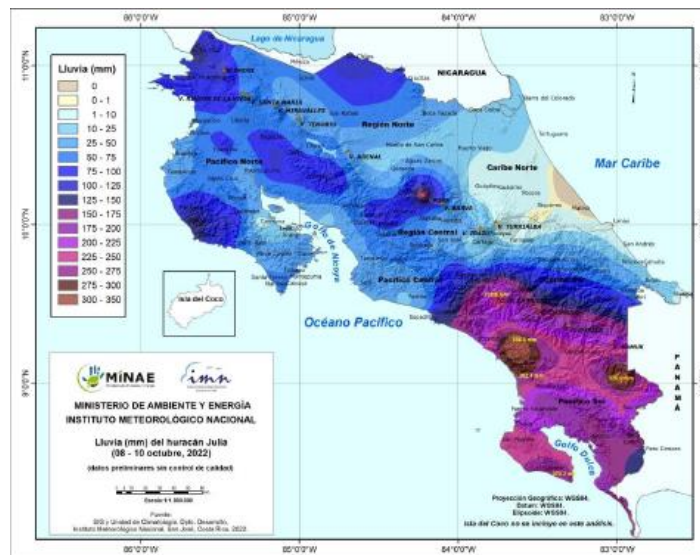


Fuente: IMN, octubre, 2022.

Fue el Pacífico Sur la región con las mayores precipitaciones en este periodo, alcanzando acumulados entre 350 mm en total como máximo. Sin embargo, se registraron otros máximos relativos importantes en la Cordillera Volcánica Central, llanuras fronterizas del norte del país y costa de la Península de Nicoya con valores que variaron entre 125 y 200 mm.



**Figura 3:** Plan General de Emergencia, Decreto N°43754-MP, Mapa de lluvia acumulada debido del Huracán Julia del 8 al 10 de octubre del 2022



Fuente: IMN, octubre, 2022.

## 5. AFECTACIÓN

El Huracán Julia generó afectación por inundaciones y deslizamientos en 10 cantones del país, implicando el reporte por medio del Sistema 9-1-1 de 735 eventos, entre el 08 y 10 de octubre, desglosado de la siguiente forma: inundaciones (409), solicitudes de inspección (222), problemas de tránsito (58), deslizamientos (45) y revisiones (1).

En esta emergencia se tiene el reporte de cero personas fallecidas. La emergencia implicó la evacuación de 764 personas a 19 albergues en los cantones de Buenos Aires, Pérez Zeledón, Golfito, Coto Brus, Osa, La Cruz, Cañas, Liberia, Bagaces, Puntarenas y Los Chiles.

## 6. PÉRDIDAS

La Tabla 2 contiene un resumen de la estimación de las pérdidas; la información corresponde al reporte oficial de las instituciones. El detalle de estas puede ser observado en el Anexo 1: Daños, Pérdidas y Propuestas de Atención por Sector.

Es importante indicar que la estimación de las pérdidas consiste en una ponderación monetaria del daño sufrido, sobre la cual, la Oficina de las Naciones Unidas para la Reducción del Riesgo de Desastres (UNDRR) ha propuesto a los países calcularlo con base en el costo de reposición de la infraestructura o bienes dañados. Evidentemente, esta forma de hacerlo provoca coincidencia entre esta estimación de las pérdidas y los costos de inversión para la rehabilitación y reconstrucción que se presentan en el capítulo siguiente.

Los datos muestran la misma tendencia de afectación de eventos anteriores, donde las mayores pérdidas ocurren en la infraestructura vial, a excepción de los centros educativos reportados en el formulario de edificios públicos, que para esta ocasión tiene el monto más elevado de todos. A estos se suma el daño que se reportan en la red fluvial, por referencia a obras que atender en cauces de ríos, quebradas y canales; estas obras tienen que ver con los cauces de ríos, sea por la pérdida de profundidad o necesidad de recanalización, así como por la recuperación de obras de protección en las márgenes, relevantes como medidas de protección para asentamientos humanos, la producción y bosques.

A las obras anteriores le siguen otras infraestructuras de carácter público como los sistemas de agua, en este caso, las pérdidas ocurren en sistemas administrados por el Instituto Costarricense de Acueductos y Alcantarillados (AyA), pero en mayor medida en los sistemas administrados por las asociaciones administradoras de los Sistemas de Acueductos y Alcantarillados (ASADAS). En general, casi todos los sistemas administrados por AyA son atendidos mediante obras de mantenimiento en fase de primera respuesta y rehabilitación y el servicio es restablecido en horas o días, pero los sistemas administrados por las ASADAS, resultan ser los más vulnerables y demandan inversiones posteriores.

**Tabla 2: Decreto De Emergencia N°43754– MP, Huracán Julia**  
*Estimación de Daños, Pérdidas y Costos de Reposición por Sector de Actividad*

Provincia	Cantón	Carreteras	Puentes	Alcantarillas y Vados	Ríos y Quebradas	Sistemas de Agua	Vivienda	Edificios Públicos	Social	Total
San José	Pérez Zeledón	3,119,053,743.83	440,000,000.00	113,265,618.95	-	2,023,533,050.58	-	5,013,908,310.00	600,000.00	10,710,360,723.36
Puntarenas	Buenos Aires	3,441,500,000.00	21,702,000,000.00	946,972,331.50	-	134,408,336.60	750,000,000.00	2,982,500,000.00	4,991,677.00	29,962,372,345.10
Puntarenas	Corredores	1,520,820,000.00	1,405,000,000.00	1,451,595,373.30	-	117,200,000.00	-	1,796,165,371.00		6,290,780,744.30
Puntarenas	Coto Brus	1,465,009,543.50	2,500,000,000.00	-	-	36,223,620.00	165,000,000.00	3,568,600,000.00		7,734,833,163.50
Puntarenas	Golfito	1,700,080,000.00	-	1,130,000,000.00	5,406,000,000.00	-	1,925,000,000.00	626,580,000.00	44,812,847.00	10,832,472,847.00
Puntarenas	Osa	3,559,120,500.00	6,232,800,000.00	2,122,740,210.97	11,342,000,000.00	81,512,557.89	-	528,822,138.00	56,943,601.00	23,923,939,007.86
<b>TOTAL</b>		<b>14,805,583,787.33</b>	<b>32,279,800,000.00</b>	<b>5,764,573,534.72</b>	<b>16,748,000,000.00</b>	<b>2,392,877,565.07</b>	<b>2,840,000,000.00</b>	<b>14,516,575,819.00</b>	<b>107,348,125.00</b>	<b>89,454,758,831.12</b>

## **7. ACCIONES PARA LA ATENCIÓN DE LA EMERGENCIA**

El presente capítulo se ordena según las fases de atención de la emergencia que establece el Artículo N°30 de la Ley N°8488, y que según el Artículo N°39 de esta, deben ser el punto de partida para la asignación de recursos; por tanto, la información que se consigna en este capítulo es la base para la posible asignación de recursos, particularmente para la fase de reconstrucción, así como para la labor de fiscalización, monitoreo de la ejecución de obras, el seguimiento al avance de los indicadores de resultados intermedios y la evaluación de cumplimiento del presente Plan.

### **7.1 Fases de Primera Respuesta y Rehabilitación**

La fase de primera respuesta incluye, de acuerdo con la Ley, las medidas urgentes de primer impacto orientadas a salvaguardar la vida, la infraestructura de los servicios públicos vitales, la producción de bienes y servicios indispensables, la propiedad y el ambiente, mediante acciones de alerta, alarma, información pública, evacuación y reubicación temporal de personas y animales hacia sitios seguros, el salvamento, el rescate y la búsqueda de víctimas; el aprovisionamiento de los insumos básicos para la vida, tales como alimentos, ropa, agua, medicamentos y la asistencia médica, así como el resguardo de los bienes materiales, la evaluación preliminar de daños y la adopción de medidas especiales u obras de mitigación debidamente justificadas para proteger a la población, la infraestructura y el ambiente.

El evento de emergencia provocado por el Huracán Julia requirió de una fase de primera respuesta o de atención inmediata que se extendió durante aproximadamente 8 días. En este mismo contexto de atención, se ejecutaron las acciones de rehabilitación de los principales servicios afectados; básicamente las acciones fueron de atención humanitaria a la población directamente afectada y de rehabilitación de servicios críticos. La Tabla 3 es el resumen de las acciones desarrolladas por la CNE en esta etapa:

**Tabla 3:** Plan General de Emergencia, Decreto N°43754 - MP, Acciones de Primera Respuesta

Tipo de acción	Descripción de las acciones
<p><b>Acciones operativas, logísticas y de manejo de información</b></p>	<ul style="list-style-type: none"> <li>• Activación de los Comités Municipales de Emergencia en todo el país</li> <li>• Movilización de personal técnico-operativo de la CNE (Oficiales de Enlace, Geólogos e Ingenieros) en las regiones Brunca, Chorotega, Huetar Norte y Sarapiquí.</li> <li>• Movilización de suministros y aprobación de créditos para el trabajo de los CCO.</li> <li>• Monitoreo de las zonas de riesgo por parte de los Comités Comunales de Emergencia.</li> <li>• Repuesta a los incidentes del 9-1-1 por medio de los recursos de las instituciones de primera respuesta.</li> <li>• Seguimiento y divulgación de la información técnico-científica emitida por IMN.</li> <li>• Evaluación de daños en infraestructura para tramite de primeros impactos.</li> <li>• Visita a las zonas afectadas por parte del Director de Gestión de Riesgo y el Presidente de la CNE para la coordinación con los alcaldes de los cantones afectados y otros jerarcas institucionales.</li> </ul>

*Fuente:* CNE – Unidad de Gestión de Operaciones, noviembre, 2022.

Iniciada la atención de la emergencia, todas las instituciones operan bajo mecanismos y recursos propios, basadas en el nivel de activación que supone la alerta definida por la CNE se activa la atención por primeros impactos. A partir de la declaratoria del estado de emergencia (emitido el decreto de emergencia) procede la aplicación de “extrema urgencia”, entendido como el conjunto de medidas y acciones de la fase de primera respuesta y rehabilitación ya mencionadas. Las acciones e inversión que se realizan en la fase de primera respuesta para hacerle frente a situaciones previas a que el Plan General esté listo, también son incluidas en ese plan, del mismo modo que las correspondientes a la fase de reconstrucción, ello para sustentar y justificar con la aprobación de la Junta Directiva el uso total de los recursos del Fondo Nacional de Emergencia (FNE).

La Tabla 4 presenta la inversión realizada por la CNE en esta fase de primera respuesta para brindar atención a la población y asistencia humanitaria

*Tabla 4: Plan General de Emergencias, Decreto N°43754 - MP, gastos de la CNE en fase de respuesta por créditos y suministros*

Concepto	Cantidad	Monto
Cobijas	3522	₡ 28,176,000.00
Espumas	2638	₡ 25,324,800.00
Alimentos	5076	₡ 167,508,000.00
Catres	107	₡ 3,424,000.00
Tanques	4	₡ 360,000.00
Pichingas	340	₡ 1,428,000.00
Jabón	10	₡ 30,000.00
Alcohol	10	₡ 75,000.00
Cloro	12	₡ 26,400.00
Desinfectante	12	₡ 30,000.00
Jabón de baño	50	₡ 35,000.00
Guantes	10	₡ 66,000.00
Macarillas	1850	₡ 555,000.00
<b>Subtotal:</b>		<b>₡ 227,038,200.00</b>
Concepto	Créditos	Monto
Combustible	19	₡ 11,500,000.00
Alimentos preparados	17	₡ 9,500,000.00
Alimentos, arti de higiene	21	₡ 11,075,000.00
Materiales y equipo de seg	3	₡ 1,794,492.69
Mantenimiento	1	₡ 200,000.00
Alimentos para animales	1	₡ 3,313,279.24
Artículos de oficina	1	₡ 300,000.00
<b>Subtotal</b>	<b>63</b>	<b>₡ 37,682,771.93</b>
<b>Total</b>		<b>₡ 264,720,971.93</b>

*Fuente: CNE - Unidad de Gestión de Operaciones, noviembre, 2022.*

En estas fases la CNE también desarrolló contrataciones para apoyar a las municipalidades con maquinaria necesaria para rehabilitar el paso en carreteras, con motivo de deslizamientos, pérdida de superficie de ruedo, daño de alcantarillas y sistemas de drenaje, erosión de márgenes de ríos. Estas contrataciones se realizan bajo los mecanismos que permite la Ley, tales como las contrataciones por primer impacto; todas estas contrataciones no pueden esperar que el PGE esté aprobado dada las necesidades inmediatas que deben ser atendidas con extrema agilidad y sin tiempo para la planificación presupuestaria.

La Tabla 5 muestra las inversiones bajo la modalidad de primer impacto reportada por la Unidad de Gestión de Procesos de Reconstrucción de la CNE, consistente en la contratación de maquinaria para temas como: limpieza y canalización y obras de protección en cauces de ríos, acarreo de material para

conformación de diques, limpieza de carreteras, remoción de derrumbes, recuperación de pasos de alcantarilla. Debe observarse que estas contrataciones no se limitaron a los cantones incluidos en el decreto de emergencia, pues abarca otros territorios afectados en lo inmediato por las lluvias.

*Tabla 5: Plan General de Emergencias, Decreto N°43754 – MP, gastos de la CNE para obras en fase de respuesta por primer impacto*

CANTÓN	DESCRPCIÓN	MONTO (Colones)
Golfito	Alquiler de maquinaria pesada para atender emergencia en el cantón de Golfito, Río Claro, Sector Quebrador Los piojos. Guaycará.	28,306,500.00
Golfito	Alquiler de maquinaria pesada para atender emergencia en el cantón de Golfito, Río Claro, Sector Coto 63, Extracción de material en cauce de Río para reconstrucción de caminos cantonales.	6,842,150.00
Golfito	Alquiler de maquinaria pesada para atender emergencia en el cantón de Golfito, Sector Barrio Coto 62, Recaba de río, reconstrucción de barrera de protección.	10,198,250.00
Buenos Aires	Alquiler de maquinaria pesada para atender emergencia en el Cantón de Buenos Aires, distrito Biolley, Sector Sansi (Río Coto-camino 6-03-423).	9,819,700.00
Coto Brus	Alquiler de maquinaria pesada para atender emergencia en el cantón de Coto Brus, Rehabilitación de camino 6-08-028, retiro de material por deslizamiento.	13,108,000.00
Pérez Zeledón	Alquiler de maquinaria pesada para atender emergencia en el cantón de Pérez Zeledón, distrito Daniel Flores, sector del río General y camino 1-19-956 Pinar-Fweramongo.	17,628,113.00
Upala	Alquiler de maquinaria pesada para atender emergencia en el cantón Upala, distrito San José, río Niño, sector San José centro, RC 2-13-038 (SEGUNDA).	14,012,000.00
Buenos Aires	Alquiler de maquinaria pesada para atender emergencia en el Cantón de Buenos Aires, distritos Buenos Aires y Brunca, Río Ceibo, sector Motobomba.	19,097,000.00
Golfito	Alquiler de maquinaria pesada para atender emergencia en el cantón de Golfito, Río Claro, Sector Las Vegas, Recaba de río, rehabilitación de camino cantonal y mejorar dique.	17,797,500.00
Coto Brus	Alquiler de maquinaria pesada para atender emergencia en el cantón de Coto Brus, Rehabilitación de caminos 6-08-135 y 6-08-446.	12,124,900.00
Osa	Alquiler de maquinaria pesada para atender emergencia en el cantón de Osa, distrito Piedras Blancas, camino 6-05-015 de Sinaí.	15,164,600.00
Coto Brus	Alquiler de maquinaria pesada para atender emergencia en el cantón de Coto Brus, distrito Agua Buena, camino 6-08-119 de San Gabriel y río Agua Buena.	13,938,550.00
Osa	Alquiler de maquinaria para atender afectaciones en RC N°6-05-166, 168 y 264 San Martín de Osa.	10,622,000.00
Golfito	Alquiler de maquinaria pesada para atender emergencia en el cantón de Golfito, Sector puente coto 63, Limpieza de material granular, reconstrucción de dique en ambos márgenes.	8,983,500.00
Corredores	Alquiler de maquinaria pesada para atender emergencia en el cantón de Corredores, distrito Corredor, dique del río Caño Seco sector La Fuente 2.	19,672,170.00
Corredores	Alquiler de maquinaria pesada para atender emergencia en el cantón de Corredores, distrito Corredor, dique del río Caño Seco sector La Fuente 1.	27,192,320.00
Golfito	Alquiler de maquinaria pesada para atender emergencia en la Provincia de Puntarenas, cantón Golfito, distrito Guaycará, río Claro, sector El Taconazo.	29,380,000.00

**Tabla 5: Plan General de Emergencias, Decreto N°43754 – MP, gastos de la CNE para obras en fase de respuesta por primer impacto**

CANTÓN	DESCRIPCION	MONTO (Colones)
Osa	Alquiler de maquinaria para atender afectaciones en RC N° 6-05-031 Banegas, Bahía Drake en Osa.	8,701,000.00
Corredores	Alquiler de maquinaria pesada para atender emergencia en el cantón de Corredores, distrito Corredor, dique del río Caño Seco sector Sandoval.	27,871,450.00
Corredores	Alquiler de maquinaria pesada para atender emergencia en el cantón de Corredores, distrito Corredor, dique del río Corredor sector Bajo Los Indios.	24,860,000.00
Corredores	Alquiler de maquinaria pesada para atender emergencia en el cantón de Corredores, distrito Corredor, dique del río Corredor sector Progreso.	18,593,924.00
Abangares	Alquiler de maquinaria para atender afectaciones en Río Lagarto, Lajón, Abangares.	12,023,200.00
Buenos Aires	Alquiler de maquinaria pesada para atender emergencia en el cantón de Buenos Aires, distrito Chánguena, camino 6-03-688 de Betania (territorio indígena Ngäbe).	6,780,000.00
Buenos Aires	Alquiler de maquinaria pesada para atender emergencia en el cantón de Buenos Aires, distrito Buenos Aires, caminos 6-03-606 y 6-03-688 de Sta. Candelaria Yuavin, escuela Biklaka y Río Cabagra.	7,458,000.00
Buenos Aires	Alquiler de maquinaria pesada para atender emergencia en el Cantón de Buenos Aires, distrito Chánguena, sector puente sobre el Río Limón del camino 6-03-029 (Paraíso-Alto La Unión).	12,712,500.00
Pérez Zeledón	Alquiler de maquinaria pesada para atender emergencia en el cantón de Pérez Zeledón, distrito Daniel Flores, sector del río General y camino 1-19-956 Pinar-Fweramongo.	17,628,113.00
Osa	Alquiler de maquinaria pesada para atender emergencia en el cantón de Osa, distrito Piedras Blancas, camino 6-05-015 de Sinaí	15,164,600.00
Coto Brus	Alquiler de maquinaria pesada para atender emergencia en el cantón de Coto Brus, distrito Agua Buena, camino 6-08-119 de San Gabriel y Río Agua Buena.	13,938,550.00
Coto Brus	Alquiler de maquinaria pesada para atender emergencia en el cantón de Coto Brus, distrito Pittier, camino 6-08-139 de Monterrey	15,650,500.00
Buenos Aires	Alquiler de maquinaria pesada para atender emergencia en el cantón de Buenos Aires, distrito Chánguena, camino 6-03-688 de Betania (territorio indígena Ngäbe).	6,780,000.00
Buenos Aires	Alquiler de maquinaria pesada para atender emergencia en el cantón de Buenos Aires, distrito Buenos Aires, caminos 6-03-606 y 6-03-688 de Sta. Candelaria Yuavin, escuela Biklaka y Río Cabagra.	7,458,000.00
Tarrazu	Alquiler de maquinaria pesada para atender emergencia en el cantón Tarrazu, distrito San Lorenzo, sector de Cerro Nara.	7,102,050.00
Golfito	Alquiler de maquinaria pesada para atender emergencia en el cantón Golfito, distrito Guaycará, río Lagarto, sector Rancho Montealegre.	27,515,500.00
Golfito	Alquiler de maquinaria pesada para atender emergencia en el cantón de Golfito, Río Claro, Sector La Chanchera, Recaba de río, rehabilitación de camino cantonal y mejorar dique.	25,559,300.50
Golfito	Alquiler de maquinaria pesada para atender emergencia en el cantón de Golfito, Sector La esperanza, reconstrucción de dique en ambos márgenes.	26,724,500.00
Osa	Alquiler de maquinaria pesada para atender emergencia en el cantón de Osa, distrito Sierpe, camino 6-05-269 Miramar-Sábalo-Estero Guerra.	9,908,970.00
Corredores	Alquiler de maquinaria pesada para atender emergencia en el cantón de Corredores, distrito Corredor, dique del río Caño Seco sector La Fuente 3.	28,016,090.00



**Tabla 5: Plan General de Emergencias, Decreto N°43754 – MP, gastos de la CNE para obras en fase de respuesta por primer impacto**

CANTÓN	DESCRPCIÓN	MONTO (Colones)
San Carlos	Alquiler de maquinaria pesada para atender emergencia en el cantón San Carlos, distrito Venado, río La Muerte, sectores Burío – Catanurio, RC 2-10-086 (SEGUNDA).	22,334,450.00
Cañas	Alquiler de maquinaria para atender afectaciones en río Cañas, sifón Canal Sur Tramo II, SENARA.	27,656,750.00
Golfito	Alquiler de maquinaria pesada para atender emergencia en el cantón de Golfito, Río Claro, Sector Las Vegas, Recaba de río, rehabilitación de camino cantonal y mejorar dique.	17,797,500.00
Golfito	Alquiler de maquinaria pesada para atender emergencia en el cantón Golfito, distrito Guaycará, río Lagarto, sector Los Ángeles - ICE.	31,967,700.00
Abangares	Alquiler de maquinaria para atender afectaciones en Río San Juan, San Juan Grande, Abangares.	5,198,000.00
Golfito	Alquiler de maquinaria para atender afectaciones por el Huracán Julia, reconstrucción el dique en ambos de al menos 1km. Lo anterior en el sector: Río Coto, a la altura de la Agroindustrial.	5,891,630.15
Buenos Aires	Alquiler de maquinaria para realizar trabajo de estabilización del suelo, limpieza de taludes, estabilización y ampliación de caminos, con la creación de bermas y taludes en el camino 6-03-022, por afectaciones del Huracán Julia.	15,544,946.70
		<b>720,724,477.35</b>

**Fuente:** CNE - Unidad de Gestión de Procesos de Reconstrucción, noviembre, 2022.

La Tabla 6 presenta una serie de obras de primera respuesta reportadas por las instituciones mediante recursos propios que incluye diversas actividades de servicio como rehabilitación de carreteras y sistemas de agua. Para la rehabilitación de algunos sistemas de agua no se requirió inversión de capital, sino mantener el servicio suspendido dada la turbiedad del agua o en otros casos pequeñas intervenciones de limpieza.

**Tabla 6: Plan General de Emergencias, Decreto N°43754 – MP. Obras de primera respuesta**

Naturaleza de la actividad	Institución informante	Cantón	Resultado	Descripción de las obras	Monto (Colones)	Comentarios
Carreteras	Municipalidad de Buenos Aires	Buenos Aires	17.1km rehabilitados	Limpieza y Conformación de cunetas y espaldón, Conformación de superficie de ruedo. Colocación de material granular. Colocación de Pasos de Alcantarilla y construcción de cabezales	256,500,000.00	
Carreteras	Municipalidad de Buenos Aires	Buenos Aires	2.3km rehabilitados	Limpieza y Conformación de cunetas y espaldón, Conformación de superficie de ruedo. Colocación de material granular. Colocación de Pasos de Alcantarilla y construcción de cabezales	34,500,000.00	
Carreteras	Municipalidad de Buenos Aires	Buenos Aires	9.2km rehabilitados	Limpieza y Conformación de cunetas y espaldón, Conformación de superficie de ruedo. Colocación de material granular. Colocación de Pasos de Alcantarilla y construcción de cabezales	138,000,000.00	
Carreteras	Municipalidad de Buenos Aires	Buenos Aires	9.1km rehabilitados	Limpieza y Conformación de cunetas y espaldón, Conformación de superficie de ruedo. Colocación de material granular. Colocación de Pasos de Alcantarilla y construcción de cabezales	136,500,000.00	
Carreteras	Municipalidad de Buenos Aires	Buenos Aires	7km rehabilitados	Limpieza y Conformación de cunetas y espaldón, Conformación de superficie de ruedo. Colocación de material granular. Colocación de Pasos de Alcantarilla y construcción de cabezales	105,000,000.00	
Carreteras	Municipalidad de Buenos Aires	Buenos Aires	1.4km rehabilitados	Limpieza y Conformación de cunetas y espaldón, Conformación de superficie de ruedo. Colocación de material granular. Colocación de Pasos de Alcantarilla y construcción de cabezales	21,100,000.00	
Carreteras	Municipalidad de Buenos Aires	Buenos Aires	0.2km rehabilitados	Limpieza y Conformación de cunetas y espaldón, Conformación de superficie de ruedo. Colocación de material granular. Colocación de Pasos de Alcantarilla y construcción de cabezales	3,000,000.00	

**Tabla 6: Plan General de Emergencias, Decreto N°43754 – MP. Obras de primera respuesta**

Naturaleza de la actividad	Institución informante	Cantón	Resultado	Descripción de las obras	Monto (Colones)	Comentarios
Carreteras	Municipalidad de Buenos Aires	Buenos Aires	0.2km rehabilitados	Limpieza y Conformación de cunetas y espaldón, Conformación de superficie de ruedo. Colocación de material granular. Colocación de Pasos de Alcantarilla y construcción de cabezales	3,000,000.00	
Carreteras	Municipalidad de Buenos Aires	Buenos Aires	1.2km rehabilitados	Limpieza y Conformación de cunetas y espaldón, Conformación de superficie de ruedo. Colocación de material granular. Colocación de Pasos de Alcantarilla y construcción de cabezales	18,000,000.00	
Carreteras	Municipalidad de Buenos Aires	Buenos Aires	6km rehabilitados	Limpieza y Conformación de cunetas y espaldón, Conformación de superficie de ruedo. Colocación de material granular. Colocación de Pasos de Alcantarilla y construcción de cabezales	90,000,000.00	
Carreteras	Municipalidad de Buenos Aires	Buenos Aires	6.3km rehabilitados	Limpieza y Conformación de cunetas y espaldón, Conformación de superficie de ruedo. Colocación de material granular. Colocación de Pasos de Alcantarilla y construcción de cabezales	94,500,000.00	
Carreteras	Municipalidad de Buenos Aires	Buenos Aires	1.8km rehabilitados	Limpieza y Conformación de cunetas y espaldón, Conformación de superficie de ruedo. Colocación de material granular. Colocación de Pasos de Alcantarilla y construcción de cabezales	27,000,000.00	
Carreteras	Municipalidad de Buenos Aires	Buenos Aires	3.3km rehabilitados	Limpieza y Conformación de cunetas y espaldón, Conformación de superficie de ruedo. Colocación de material granular. Colocación de Pasos de Alcantarilla y construcción de cabezales	49,500,000.00	
Carreteras	Municipalidad de Buenos Aires	Buenos Aires	1.9km rehabilitados	Limpieza y Conformación de cunetas y espaldón, Conformación de superficie de ruedo. Colocación de material granular. Colocación de Pasos de Alcantarilla y construcción de cabezales	28,500,000.00	

**Tabla 6: Plan General de Emergencias, Decreto N°43754 – MP. Obras de primera respuesta**

Naturaleza de la actividad	Institución informante	Cantón	Resultado	Descripción de las obras	Monto (Colones)	Comentarios
Carreteras	Municipalidad de Buenos Aires	Buenos Aires	17.1km rehabilitados	Limpieza y Conformación de cunetas y espaldón, Conformación de superficie de ruedo. Colocación de material granular. Colocación de Pasos de Alcantarilla y construcción de cabezales	256,500,000.00	
Carreteras	Municipalidad de Buenos Aires	Buenos Aires	2.3km rehabilitados	Limpieza y Conformación de cunetas y espaldón, Conformación de superficie de ruedo. Colocación de material granular. Colocación de Pasos de Alcantarilla y construcción de cabezales	34,500,000.00	
Carreteras	Municipalidad de Buenos Aires	Buenos Aires	1km rehabilitados	Limpieza y Conformación de cunetas y espaldón, Conformación de superficie de ruedo. Colocación de material granular. Colocación de Pasos de Alcantarilla y construcción de cabezales	15,000,000.00	
Carreteras	Municipalidad de Buenos Aires	Buenos Aires	1km rehabilitados	Limpieza y Conformación de cunetas y espaldón, Conformación de superficie de ruedo. Colocación de material granular. Colocación de Pasos de Alcantarilla y construcción de cabezales	15,000,000.00	
Carreteras	Municipalidad de Buenos Aires	Buenos Aires	0.9km rehabilitados	Limpieza y Conformación de cunetas y espaldón, Conformación de superficie de ruedo. Colocación de material granular. Colocación de Pasos de Alcantarilla y construcción de cabezales	13,500,000.00	
Carreteras	Municipalidad de Buenos Aires	Buenos Aires	0.9km rehabilitados	Limpieza y Conformación de cunetas y espaldón, Conformación de superficie de ruedo. Colocación de material granular. Colocación de Pasos de Alcantarilla y construcción de cabezales	13,500,000.00	
Carreteras	Municipalidad de Buenos Aires	Buenos Aires	0.3km rehabilitados	Limpieza y Conformación de cunetas y espaldón, Conformación de superficie de ruedo. Colocación de material granular. Colocación de Pasos de Alcantarilla y construcción de cabezales	4,500,000.00	

**Tabla 6: Plan General de Emergencias, Decreto N°43754 – MP. Obras de primera respuesta**

Naturaleza de la actividad	Institución informante	Cantón	Resultado	Descripción de las obras	Monto (Colones)	Comentarios
Carreteras	Municipalidad de Buenos Aires	Buenos Aires	4.3km rehabilitados	Limpieza y Conformación de cunetas y espaldón, Conformación de superficie de ruedo. Colocación de material granular. Colocación de Pasos de Alcantarilla y construcción de cabezales	64,500,000.00	
Carreteras	Municipalidad de Buenos Aires	Buenos Aires	2.1km rehabilitados	Limpieza y Conformación de cunetas y espaldón, Conformación de superficie de ruedo. Colocación de material granular. Colocación de Pasos de Alcantarilla y construcción de cabezales	31,500,000.00	
Carreteras	Municipalidad de Buenos Aires	Buenos Aires	3.3km rehabilitados	Limpieza y Conformación de cunetas y espaldón, Conformación de superficie de ruedo. Colocación de material granular. Colocación de Pasos de Alcantarilla y construcción de cabezales	49,500,000.00	
Carreteras	Municipalidad de Buenos Aires	Buenos Aires	8km rehabilitados	Limpieza y Conformación de cunetas y espaldón, Conformación de superficie de ruedo. Colocación de material granular. Colocación de Pasos de Alcantarilla y construcción de cabezales	120,000,000.00	
Carreteras	Municipalidad de Buenos Aires	Buenos Aires	7.9km rehabilitados	Limpieza y Conformación de cunetas y espaldón, Conformación de superficie de ruedo. Colocación de material granular. Colocación de Pasos de Alcantarilla y construcción de cabezales	118,500,000.00	
Carreteras	Municipalidad de Buenos Aires	Buenos Aires	98km rehabilitados	Limpieza y Conformación de cunetas y espaldón, Conformación de superficie de ruedo. Colocación de material granular. Colocación de Pasos de Alcantarilla y construcción de cabezales	147,000,000.00	
Carreteras	Municipalidad de Buenos Aires	Buenos Aires	1.3km rehabilitados	Limpieza y Conformación de cunetas y espaldón, Conformación de superficie de ruedo. Colocación de material granular. Colocación de Pasos de Alcantarilla y construcción de cabezales	19,500,000.00	

**Tabla 6: Plan General de Emergencias, Decreto N°43754 – MP. Obras de primera respuesta**

Naturaleza de la actividad	Institución informante	Cantón	Resultado	Descripción de las obras	Monto (Colones)	Comentarios
Carreteras	Municipalidad de Buenos Aires	Buenos Aires	6.3km rehabilitados	Limpieza y Conformación de cunetas y espaldón, Conformación de superficie de ruedo. Colocación de material granular. Colocación de Pasos de Alcantarilla y construcción de cabezales	94,500,000.00	
Carreteras	Municipalidad de Buenos Aires	Buenos Aires	7.1km rehabilitados	Limpieza y Conformación de cunetas y espaldón, Conformación de superficie de ruedo. Colocación de material granular. Colocación de Pasos de Alcantarilla y construcción de cabezales	106,500,000.00	
Carreteras	Municipalidad de Buenos Aires	Buenos Aires	4.7km rehabilitados	Limpieza y Conformación de cunetas y espaldón, Conformación de superficie de ruedo. Colocación de material granular. Colocación de Pasos de Alcantarilla y construcción de cabezales	70,500,000.00	
Carreteras	Municipalidad de Buenos Aires	Buenos Aires	17.9km rehabilitados	Limpieza y Conformación de cunetas y espaldón, Conformación de superficie de ruedo. Colocación de material granular. Colocación de Pasos de Alcantarilla y construcción de cabezales	268,500,000.00	
Carreteras	Municipalidad de Buenos Aires	Buenos Aires	3.2km rehabilitados	Limpieza y Conformación de cunetas y espaldón, Conformación de superficie de ruedo. Colocación de material granular. Colocación de Pasos de Alcantarilla y construcción de cabezales	48,000,000.00	
Carreteras	Municipalidad de Buenos Aires	Buenos Aires	4.3km rehabilitados	Limpieza y Conformación de cunetas y espaldón, Conformación de superficie de ruedo. Colocación de material granular. Colocación de Pasos de Alcantarilla y construcción de cabezales	64,500,000.00	
Carreteras	Municipalidad de Buenos Aires	Buenos Aires	12.1km rehabilitados	Limpieza y Conformación de cunetas y espaldón, Conformación de superficie de ruedo. Colocación de material granular. Colocación de Pasos de Alcantarilla y construcción de cabezales	181,500,000.00	

**Tabla 6:** Plan General de Emergencias, Decreto N°43754 – MP. Obras de primera respuesta

Naturaleza de la actividad	Institución informante	Cantón	Resultado	Descripción de las obras	Monto (Colones)	Comentarios
Carreteras	Municipalidad de Buenos Aires	Buenos Aires	4.9km rehabilitados	Limpieza y Conformación de cunetas y espaldón, Conformación de superficie de ruedo. Colocación de material granular. Colocación de Pasos de Alcantarilla y construcción de cabezales	73,500,000.00	
Carreteras	Municipalidad de Buenos Aires	Buenos Aires	0.6km rehabilitados	Limpieza y Conformación de cunetas y espaldón, Conformación de superficie de ruedo. Colocación de material granular. Colocación de Pasos de Alcantarilla y construcción de cabezales	9,000,000.00	
Carreteras	Municipalidad de Buenos Aires	Buenos Aires	1.5km rehabilitados	Limpieza y Conformación de cunetas y espaldón, Conformación de superficie de ruedo. Colocación de material granular. Colocación de Pasos de Alcantarilla y construcción de cabezales	22,500,000.00	
Carreteras	Municipalidad de Buenos Aires	Buenos Aires	5km rehabilitados	Limpieza y Conformación de cunetas y espaldón, Conformación de superficie de ruedo. Colocación de material granular. Colocación de Pasos de Alcantarilla y construcción de cabezales	7,500,000.00	
Carreteras	Municipalidad de Buenos Aires	Buenos Aires	2.3km rehabilitados	Limpieza y Conformación de cunetas y espaldón, Conformación de superficie de ruedo. Colocación de material granular. Colocación de Pasos de Alcantarilla y construcción de cabezales	34,500,000.00	
Carreteras	Municipalidad de Buenos Aires	Buenos Aires	5.9km rehabilitados	Limpieza y Conformación de cunetas y espaldón, Conformación de superficie de ruedo. Colocación de material granular. Colocación de Pasos de Alcantarilla y construcción de cabezales	88,500,000.00	
Carreteras	Municipalidad de Buenos Aires	Buenos Aires	6.3km rehabilitados	Limpieza y Conformación de cunetas y espaldón, Conformación de superficie de ruedo. Colocación de material granular. Colocación de Pasos de Alcantarilla y construcción de cabezales	94,500,000.00	

**Tabla 6: Plan General de Emergencias, Decreto N°43754 – MP. Obras de primera respuesta**

Naturaleza de la actividad	Institución informante	Cantón	Resultado	Descripción de las obras	Monto (Colones)	Comentarios
Carreteras	Municipalidad de Buenos Aires	Buenos Aires	7.9km rehabilitados	Limpieza y Conformación de cunetas y espaldón, Conformación de superficie de ruedo. Colocación de material granular. Colocación de Pasos de Alcantarilla y construcción de cabezales	118,500,000.00	
Carreteras	Municipalidad de Buenos Aires	Buenos Aires	14.2km rehabilitados	Limpieza y Conformación de cunetas y espaldón, Conformación de superficie de ruedo. Colocación de material granular. Colocación de Pasos de Alcantarilla y construcción de cabezales	213,000,000.00	
Carreteras	Municipalidad de Buenos Aires	Buenos Aires	8.8km rehabilitados	Limpieza y Conformación de cunetas y espaldón, Conformación de superficie de ruedo. Colocación de material granular. Colocación de Pasos de Alcantarilla y construcción de cabezales	132,000,000.00	
Carreteras	Municipalidad de Buenos Aires	Buenos Aires	53.9km rehabilitados	Limpieza y Conformación de cunetas y espaldón, Conformación de superficie de ruedo. Colocación de material granular. Colocación de Pasos de Alcantarilla y construcción de cabezales	808,500,000.00	
Carreteras	Municipalidad de Buenos Aires	Buenos Aires	24km rehabilitados	Limpieza y Conformación de cunetas y espaldón, Conformación de superficie de ruedo. Colocación de material granular. Colocación de Pasos de Alcantarilla y construcción de cabezales	360,000,000.00	
Carreteras	Municipalidad de Buenos Aires	Buenos Aires	6.1km rehabilitados	Limpieza y Conformación de cunetas y espaldón, Conformación de superficie de ruedo. Colocación de material granular. Colocación de Pasos de Alcantarilla y construcción de cabezales	91,500,000.00	
Carreteras	Municipalidad de Buenos Aires	Buenos Aires	13.1km rehabilitados	Limpieza y Conformación de cunetas y espaldón, Conformación de superficie de ruedo. Colocación de material granular. Colocación de Pasos de Alcantarilla y construcción de cabezales	196,500,000.00	



**Tabla 6: Plan General de Emergencias, Decreto N°43754 – MP. Obras de primera respuesta**

Naturaleza de la actividad	Institución informante	Cantón	Resultado	Descripción de las obras	Monto (Colones)	Comentarios
Carreteras	Municipalidad de Buenos Aires	Buenos Aires	4.5km rehabilitados	Limpieza y Conformación de cunetas y espaldón, Conformación de superficie de ruedo. Colocación de material granular. Colocación de Pasos de Alcantarilla y construcción de cabezales	67,500,000.00	
Carreteras	Municipalidad de Buenos Aires	Buenos Aires	0.5km rehabilitados	Limpieza y Conformación de cunetas y espaldón, Conformación de superficie de ruedo. Colocación de material granular. Colocación de Pasos de Alcantarilla y construcción de cabezales	75,000,000.00	
Carreteras	Municipalidad de Buenos Aires	Buenos Aires	2km rehabilitados	Limpieza y Conformación de cunetas y espaldón, Conformación de superficie de ruedo. Colocación de material granular. Colocación de Pasos de Alcantarilla y construcción de cabezales	30,000,000.00	
Carreteras	Municipalidad de Buenos Aires	Buenos Aires	10.2km rehabilitados	Limpieza y Conformación de cunetas y espaldón, Conformación de superficie de ruedo. Colocación de material granular. Colocación de Pasos de Alcantarilla y construcción de cabezales	153,000,000.00	
Carreteras	Municipalidad de Buenos Aires	Buenos Aires	7km rehabilitados	Limpieza y Conformación de cunetas y espaldón, Conformación de superficie de ruedo. Colocación de material granular. Colocación de Pasos de Alcantarilla y construcción de cabezales	105,000,000.00	
Carreteras	Municipalidad de Buenos Aires	Buenos Aires	4.2km rehabilitados	Limpieza y Conformación de cunetas y espaldón, Conformación de superficie de ruedo. Colocación de material granular. Colocación de Pasos de Alcantarilla y construcción de cabezales	63,000,000.00	
Carreteras	Municipalidad de Buenos Aires	Buenos Aires	6km rehabilitados	Limpieza y Conformación de cunetas y espaldón, Conformación de superficie de ruedo. Colocación de material granular. Colocación de Pasos de Alcantarilla y construcción de cabezales	90,000,000.00	

**Tabla 6: Plan General de Emergencias, Decreto N°43754 – MP. Obras de primera respuesta**

Naturaleza de la actividad	Institución informante	Cantón	Resultado	Descripción de las obras	Monto (Colones)	Comentarios
Carreteras	Municipalidad de Buenos Aires	Buenos Aires	7km rehabilitados	Limpieza y Conformación de cunetas y espaldón, Conformación de superficie de ruedo. Colocación de material granular. Colocación de Pasos de Alcantarilla y construcción de cabezales	105,000,000.00	
Carreteras	Municipalidad de Buenos Aires	Buenos Aires	0.8km rehabilitados	Limpieza y Conformación de cunetas y espaldón, Conformación de superficie de ruedo. Colocación de material granular. Colocación de Pasos de Alcantarilla y construcción de cabezales	12,000,000.00	
Carreteras	Municipalidad de Buenos Aires	Buenos Aires	2.6km rehabilitados	Limpieza y Conformación de cunetas y espaldón, Conformación de superficie de ruedo. Colocación de material granular. Colocación de Pasos de Alcantarilla y construcción de cabezales	39,000,000.00	
Carreteras	Municipalidad de Buenos Aires	Buenos Aires	5km rehabilitados	Limpieza y Conformación de cunetas y espaldón, Conformación de superficie de ruedo. Colocación de material granular. Colocación de Pasos de Alcantarilla y construcción de cabezales	75,000,000.00	
Carreteras	Municipalidad de Buenos Aires	Buenos Aires	7.8km rehabilitados	Limpieza y Conformación de cunetas y espaldón, Conformación de superficie de ruedo. Colocación de material granular. Colocación de Pasos de Alcantarilla y construcción de cabezales	117,000,000.00	
Carreteras	Municipalidad de Buenos Aires	Buenos Aires	9.2km rehabilitados	Limpieza y Conformación de cunetas y espaldón, Conformación de superficie de ruedo. Colocación de material granular. Colocación de Pasos de Alcantarilla y construcción de cabezales	138,000,000.00	
Carreteras	Municipalidad de Buenos Aires	Buenos Aires	6.6km rehabilitados	Limpieza y Conformación de cunetas y espaldón, Conformación de superficie de ruedo. Colocación de material granular. Colocación de Pasos de Alcantarilla y construcción de cabezales	99,000,000.00	

**Tabla 6: Plan General de Emergencias, Decreto N°43754 – MP. Obras de primera respuesta**

Naturaleza de la actividad	Institución informante	Cantón	Resultado	Descripción de las obras	Monto (Colones)	Comentarios
Carreteras	Municipalidad de Buenos Aires	Buenos Aires	6.6km rehabilitados	Limpieza y Conformación de cunetas y espaldón, Conformación de superficie de ruedo. Colocación de material granular. Colocación de Pasos de Alcantarilla y construcción de cabezales	99,000,000.00	
Carreteras	Municipalidad de Buenos Aires	Buenos Aires	2.2km rehabilitados	Limpieza y Conformación de cunetas y espaldón, Conformación de superficie de ruedo. Colocación de material granular. Colocación de Pasos de Alcantarilla y construcción de cabezales	33,000,000.00	
Carreteras	Municipalidad de Buenos Aires	Buenos Aires	3.3km rehabilitados	Limpieza y Conformación de cunetas y espaldón, Conformación de superficie de ruedo. Colocación de material granular. Colocación de Pasos de Alcantarilla y construcción de cabezales	49,500,000.00	
Carreteras	Municipalidad de Buenos Aires	Buenos Aires	14.7km rehabilitados	Limpieza y Conformación de cunetas y espaldón, Conformación de superficie de ruedo. Colocación de material granular. Colocación de Pasos de Alcantarilla y construcción de cabezales	220,500,000.00	
Carreteras	Municipalidad de Buenos Aires	Buenos Aires	27km rehabilitados	Limpieza y Conformación de cunetas y espaldón, Conformación de superficie de ruedo. Colocación de material granular. Colocación de Pasos de Alcantarilla y construcción de cabezales	405,000,000.00	
Carreteras	Municipalidad de Buenos Aires	Buenos Aires	12.1km rehabilitados	Limpieza y Conformación de cunetas y espaldón, Conformación de superficie de ruedo. Colocación de material granular. Colocación de Pasos de Alcantarilla y construcción de cabezales	181,500,000.00	
Carreteras	Municipalidad de Buenos Aires	Buenos Aires	15.6km rehabilitados	Limpieza y Conformación de cunetas y espaldón, Conformación de superficie de ruedo. Colocación de material granular. Colocación de Pasos de Alcantarilla y construcción de cabezales	234,000,000.00	

**Tabla 6: Plan General de Emergencias, Decreto N°43754 – MP. Obras de primera respuesta**

Naturaleza de la actividad	Institución informante	Cantón	Resultado	Descripción de las obras	Monto (Colones)	Comentarios
Carreteras	Municipalidad de Buenos Aires	Buenos Aires	12.9km rehabilitados	Limpieza y Conformación de cunetas y espaldón, Conformación de superficie de ruedo. Colocación de material granular. Colocación de Pasos de Alcantarilla y construcción de cabezales	193,500,000.00	
Carreteras	Municipalidad de Buenos Aires	Buenos Aires	10.6km rehabilitados	Limpieza y Conformación de cunetas y espaldón, Conformación de superficie de ruedo. Colocación de material granular. Colocación de Pasos de Alcantarilla y construcción de cabezales	159,000,000.00	
Carreteras	Municipalidad de Buenos Aires	Buenos Aires	4.4km rehabilitados	Limpieza y Conformación de cunetas y espaldón, Conformación de superficie de ruedo. Colocación de material granular. Colocación de Pasos de Alcantarilla y construcción de cabezales	66,000,000.00	
Carreteras	Municipalidad de Buenos Aires	Buenos Aires	5.3km rehabilitados	Limpieza y Conformación de cunetas y espaldón, Conformación de superficie de ruedo. Colocación de material granular. Colocación de Pasos de Alcantarilla y construcción de cabezales	79,500,000.00	
Carreteras	Municipalidad de Buenos Aires	Buenos Aires	5.3km rehabilitados	Limpieza y Conformación de cunetas y espaldón, Conformación de superficie de ruedo. Colocación de material granular. Colocación de Pasos de Alcantarilla y construcción de cabezales	79,500,000.00	
Carreteras	Municipalidad de Buenos Aires	Buenos Aires	3km rehabilitados	Limpieza y Conformación de cunetas y espaldón, Conformación de superficie de ruedo. Colocación de material granular. Colocación de Pasos de Alcantarilla y construcción de cabezales	45,000,000.00	
Carreteras	Municipalidad de Buenos Aires	Buenos Aires	3.7km rehabilitados	Limpieza y Conformación de cunetas y espaldón, Conformación de superficie de ruedo. Colocación de material granular. Colocación de Pasos de Alcantarilla y construcción de cabezales	55,500,000.00	

**Tabla 6:** Plan General de Emergencias, Decreto N°43754 – MP. Obras de primera respuesta

Naturaleza de la actividad	Institución informante	Cantón	Resultado	Descripción de las obras	Monto (Colones)	Comentarios
Carreteras	Municipalidad de Buenos Aires	Buenos Aires	0.9km rehabilitados	Limpieza y Conformación de cunetas y espaldón, Conformación de superficie de ruedo. Colocación de material granular. Colocación de Pasos de Alcantarilla y construcción de cabezales	13,500,000.00	
Carreteras	Municipalidad de Buenos Aires	Buenos Aires	0.9km rehabilitados	Limpieza y Conformación de cunetas y espaldón, Conformación de superficie de ruedo. Colocación de material granular. Colocación de Pasos de Alcantarilla y construcción de cabezales	13,500,000.00	
Carreteras	Municipalidad de Buenos Aires	Buenos Aires	0.8km rehabilitados	Limpieza y Conformación de cunetas y espaldón, Conformación de superficie de ruedo. Colocación de material granular. Colocación de Pasos de Alcantarilla y construcción de cabezales	12,000,000.00	
Carreteras	Municipalidad de Buenos Aires	Buenos Aires	2.8km rehabilitados	Limpieza y Conformación de cunetas y espaldón, Conformación de superficie de ruedo. Colocación de material granular. Colocación de Pasos de Alcantarilla y construcción de cabezales	42,000,000.00	
Carreteras	Municipalidad de Buenos Aires	Buenos Aires	2.2km rehabilitados	Limpieza y Conformación de cunetas y espaldón, Conformación de superficie de ruedo. Colocación de material granular. Colocación de Pasos de Alcantarilla y construcción de cabezales	33,000,000.00	
Carreteras	Municipalidad de Buenos Aires	Buenos Aires	9.7km rehabilitados	Limpieza y Conformación de cunetas y espaldón, Conformación de superficie de ruedo. Colocación de material granular. Colocación de Pasos de Alcantarilla y construcción de cabezales	145,500,000.00	

**Tabla 6: Plan General de Emergencias, Decreto N°43754 – MP. Obras de primera respuesta**

Naturaleza de la actividad	Institución informante	Cantón	Resultado	Descripción de las obras	Monto (Colones)	Comentarios
Carreteras	Municipalidad de Buenos Aires	Buenos Aires	6.5km rehabilitados	Limpieza y Conformación de cunetas y espaldón, Conformación de superficie de ruedo. Colocación de material granular. Colocación de Pasos de Alcantarilla y construcción de cabezales	97,500,000.00	
Carreteras	Municipalidad de Buenos Aires	Buenos Aires	2.2km rehabilitados	Limpieza y Conformación de cunetas y espaldón, Conformación de superficie de ruedo. Colocación de material granular. Colocación de Pasos de Alcantarilla y construcción de cabezales	33,000,000.00	
Carreteras	Municipalidad de Buenos Aires	Buenos Aires	4km rehabilitados	Limpieza y Conformación de cunetas y espaldón, Conformación de superficie de ruedo. Colocación de material granular. Colocación de Pasos de Alcantarilla y construcción de cabezales	60,000,000.00	
Carreteras	Municipalidad de Buenos Aires	Buenos Aires	5.1km rehabilitados	Limpieza y Conformación de cunetas y espaldón, Conformación de superficie de ruedo. Colocación de material granular. Colocación de Pasos de Alcantarilla y construcción de cabezales	76,500,000.00	
Carreteras	Municipalidad de Buenos Aires	Buenos Aires	6.2km rehabilitados	Limpieza y Conformación de cunetas y espaldón, Conformación de superficie de ruedo. Colocación de material granular. Colocación de Pasos de Alcantarilla y construcción de cabezales	93,000,000.00	
Carreteras	Municipalidad de Buenos Aires	Buenos Aires	4km rehabilitados	Limpieza y Conformación de cunetas y espaldón, Conformación de superficie de ruedo. Colocación de material granular. Colocación de Pasos de Alcantarilla y construcción de cabezales	60,000,000.00	
Carreteras	Municipalidad de Buenos Aires	Buenos Aires	17.1km rehabilitados	Limpieza y Conformación de cunetas y espaldón, Conformación de superficie de ruedo. Colocación de material granular. Colocación de Pasos de Alcantarilla y construcción de cabezales	256,500,000.00	

**Tabla 6: Plan General de Emergencias, Decreto N°43754 – MP. Obras de primera respuesta**

Naturaleza de la actividad	Institución informante	Cantón	Resultado	Descripción de las obras	Monto (Colones)	Comentarios
Carreteras	Municipalidad de Buenos Aires	Buenos Aires	0.9km rehabilitados	Limpieza y Conformación de cunetas y espaldón, Conformación de superficie de ruedo. Colocación de material granular. Colocación de Pasos de Alcantarilla y construcción de cabezales	13,500,000.00	
Carreteras	Municipalidad de Buenos Aires	Buenos Aires	2.8km rehabilitados	Limpieza y Conformación de cunetas y espaldón, Conformación de superficie de ruedo. Colocación de material granular. Colocación de Pasos de Alcantarilla y construcción de cabezales	42,000,000.00	
Carreteras	Municipalidad de Buenos Aires	Buenos Aires	3.2km rehabilitados	Limpieza y Conformación de cunetas y espaldón, Conformación de superficie de ruedo. Colocación de material granular. Colocación de Pasos de Alcantarilla y construcción de cabezales	48,000,000.00	
Carreteras	Municipalidad de Buenos Aires	Buenos Aires	3.2km rehabilitados	Limpieza y Conformación de cunetas y espaldón, Conformación de superficie de ruedo. Colocación de material granular. Colocación de Pasos de Alcantarilla y construcción de cabezales	48,000,000.00	
Carreteras	Municipalidad de Buenos Aires	Buenos Aires	5.7km rehabilitados	Limpieza y Conformación de cunetas y espaldón, Conformación de superficie de ruedo. Colocación de material granular. Colocación de Pasos de Alcantarilla y construcción de cabezales	85,500,000.00	
Carreteras	Municipalidad de Buenos Aires	Buenos Aires	2.4km rehabilitados	Limpieza y Conformación de cunetas y espaldón, Conformación de superficie de ruedo. Colocación de material granular. Colocación de Pasos de Alcantarilla y construcción de cabezales	36,000,000.00	
Carreteras	Municipalidad de Buenos Aires	Buenos Aires	0.7km rehabilitados	Limpieza y Conformación de cunetas y espaldón, Conformación de superficie de ruedo. Colocación de material granular. Colocación de Pasos de Alcantarilla y construcción de cabezales	10,500,000.00	

**Tabla 6: Plan General de Emergencias, Decreto N°43754 – MP. Obras de primera respuesta**

Naturaleza de la actividad	Institución informante	Cantón	Resultado	Descripción de las obras	Monto (Colones)	Comentarios
Carreteras	Municipalidad de Buenos Aires	Buenos Aires	1.1km rehabilitados	Limpieza y Conformación de cunetas y espaldón, Conformación de superficie de ruedo. Colocación de material granular. Colocación de Pasos de Alcantarilla y construcción de cabezales	16,500,000.00	
Carreteras	Municipalidad de Buenos Aires	Buenos Aires	2.1km rehabilitados	Limpieza y Conformación de cunetas y espaldón, Conformación de superficie de ruedo. Colocación de material granular. Colocación de Pasos de Alcantarilla y construcción de cabezales	31,500,000.00	
Carreteras	Municipalidad de Buenos Aires	Buenos Aires	0.5km rehabilitados	Limpieza y Conformación de cunetas y espaldón, Conformación de superficie de ruedo. Colocación de material granular. Colocación de Pasos de Alcantarilla y construcción de cabezales	7,500,000.00	
Carreteras	Municipalidad de Buenos Aires	Buenos Aires	1.2km rehabilitados	Limpieza y Conformación de cunetas y espaldón, Conformación de superficie de ruedo. Colocación de material granular. Colocación de Pasos de Alcantarilla y construcción de cabezales	18,000,000.00	
Carreteras	Municipalidad de Buenos Aires	Buenos Aires	4.9km rehabilitados	Limpieza y Conformación de cunetas y espaldón, Conformación de superficie de ruedo. Colocación de material granular. Colocación de Pasos de Alcantarilla y construcción de cabezales	73,500,000.00	
Carreteras	Municipalidad de Buenos Aires	Buenos Aires	3.2km rehabilitados	Limpieza y Conformación de cunetas y espaldón, Conformación de superficie de ruedo. Colocación de material granular. Colocación de Pasos de Alcantarilla y construcción de cabezales	48,000,000.00	
Carreteras	Municipalidad de Buenos Aires	Buenos Aires	3.1km rehabilitados	Limpieza y Conformación de cunetas y espaldón, Conformación de superficie de ruedo. Colocación de material granular. Colocación de Pasos de Alcantarilla y construcción de cabezales	46,500,000.00	



**Tabla 6: Plan General de Emergencias, Decreto N°43754 – MP. Obras de primera respuesta**

Naturaleza de la actividad	Institución informante	Cantón	Resultado	Descripción de las obras	Monto (Colones)	Comentarios
Carreteras	Municipalidad de Buenos Aires	Buenos Aires	6.6km rehabilitados	Limpieza y Conformación de cunetas y espaldón, Conformación de superficie de ruedo. Colocación de material granular. Colocación de Pasos de Alcantarilla y construcción de cabezales	99,000,000.00	
Carreteras	Municipalidad de Buenos Aires	Buenos Aires	1.6km rehabilitados	Limpieza y Conformación de cunetas y espaldón, Conformación de superficie de ruedo. Colocación de material granular. Colocación de Pasos de Alcantarilla y construcción de cabezales	24,000,000.00	
Carreteras	Municipalidad de Buenos Aires	Buenos Aires	0.2km rehabilitados	Limpieza y Conformación de cunetas y espaldón, Conformación de superficie de ruedo. Colocación de material granular. Colocación de Pasos de Alcantarilla y construcción de cabezales	3,000,000.00	
Carreteras	Municipalidad de Buenos Aires	Buenos Aires	3.8km rehabilitados	Limpieza y Conformación de cunetas y espaldón, Conformación de superficie de ruedo. Colocación de material granular. Colocación de Pasos de Alcantarilla y construcción de cabezales	57,000,000.00	
Carreteras	Municipalidad de Golfito	Golfito	3km rehabilitados	Limpieza y conformación de cunetas en tierra, colocación y conformación de la superficie de rodamiento.	8,000,000.00	
Carreteras	Municipalidad de Golfito	Golfito	11.8km rehabilitados	Limpieza y conformación de cunetas en tierra, colocación y conformación de la superficie de rodamiento.	35,000,000.00	
Carreteras	Municipalidad de Golfito	Golfito	2.1km rehabilitados	Limpieza y conformación de cunetas en tierra, colocación y conformación de la superficie de rodamiento.	18,000,000.00	
Carreteras	Municipalidad de Golfito	Golfito	4.4km rehabilitados	Limpieza y conformación de cunetas en tierra, colocación y conformación de la superficie de rodamiento.	25,000,000.00	
Carreteras	Municipalidad de Golfito	Golfito	18km rehabilitados	Limpieza y conformación de cunetas en tierra, colocación y conformación de la superficie de rodamiento.	15,000,000.00	

**Tabla 6: Plan General de Emergencias, Decreto N°43754 – MP. Obras de primera respuesta**

Naturaleza de la actividad	Institución informante	Cantón	Resultado	Descripción de las obras	Monto (Colones)	Comentarios
Carreteras	Municipalidad de Golfito	Golfito	7.2km rehabilitados	Limpieza y conformación de cunetas en tierra, colocación y conformación de la superficie de rodamiento.	20,000,000.00	
Carreteras	Municipalidad de Golfito	Golfito	8.8km rehabilitados	Limpieza y conformación de cunetas en tierra, colocación y conformación de la superficie de rodamiento.	35,000,000.00	
Carreteras	Municipalidad de Golfito	Golfito	4.4km rehabilitados	Limpieza y conformación de cunetas en tierra, colocación y conformación de la superficie de rodamiento.	22,000,000.00	
Carreteras	Municipalidad de Golfito	Golfito	7.4km rehabilitados	Limpieza y conformación de cunetas en tierra, colocación y conformación de la superficie de rodamiento.	25,000,000.00	
Carreteras	Municipalidad de Golfito	Golfito	1.5km rehabilitados	Limpieza y conformación de cunetas en tierra, colocación y conformación de la superficie de rodamiento.	18,000,000.00	
Carreteras	Municipalidad de Golfito	Golfito	2.2km rehabilitados	Limpieza y conformación de cunetas en tierra, colocación y conformación de la superficie de rodamiento.	18,000,000.00	
Carreteras	Municipalidad de Golfito	Golfito	2.5km rehabilitados	Limpieza y conformación de cunetas en tierra, colocación y conformación de la superficie de rodamiento.	22,000,000.00	
Carreteras	Municipalidad de Golfito	Golfito	13.3km rehabilitados	Limpieza y conformación de cunetas en tierra, colocación y conformación de la superficie de rodamiento.	25,000,000.00	
Carreteras	Municipalidad de Golfito	Golfito	10.4km rehabilitados	Limpieza y conformación de cunetas en tierra, colocación y conformación de la superficie de rodamiento.	25,000,000.00	
Carreteras	Municipalidad de Golfito	Golfito	6.4km rehabilitados	Limpieza y conformación de cunetas en tierra, colocación y conformación de la superficie de rodamiento.	20,000,000.00	
Carreteras	Municipalidad de Golfito	Golfito	8.1km rehabilitados	Limpieza y conformación de cunetas en tierra, colocación y conformación de la superficie de rodamiento.	38,000,000.00	

**Tabla 6: Plan General de Emergencias, Decreto N°43754 – MP. Obras de primera respuesta**

Naturaleza de la actividad	Institución informante	Cantón	Resultado	Descripción de las obras	Monto (Colones)	Comentarios
Carreteras	Municipalidad de Golfito	Golfito	2.6km rehabilitados	Limpieza y conformación de cunetas en tierra, colocación y conformación de la superficie de rodamiento.	25,000,000.00	
Carreteras	Municipalidad de Golfito	Golfito	2km rehabilitados	Limpieza y conformación de cunetas en tierra, colocación y conformación de la superficie de rodamiento.	35,000,000.00	
Carreteras	Municipalidad de Golfito	Golfito	5.4km rehabilitados	Limpieza y conformación de cunetas en tierra, colocación y conformación de la superficie de rodamiento.	28,000,000.00	
Sistemas de Agua	Acueductos y Alcantarillados, AyA	Buenos Aires	1 sistema rehabilitado	No requiere inversión capital	-	Corresponde a la ASADA La Piedra de Convento, Sistema salido de operación por un lapso establecido mientras se bajaban los niveles de turbiedad. La ASADA no reportó los costos.
Sistemas de Agua	Acueductos y Alcantarillados, AyA	Buenos Aires	2 sistema rehabilitado	No requieren inyección de capital. Salió temporalmente de operación por turbiedad.	-	ASADA Volcán no reportó costos
Sistemas de Agua	Acueductos y Alcantarillados, AyA	Buenos Aires	3 sistema rehabilitado	No requieren inyección de capital	-	Corresponde a ASADA La Puna. Restablecido con colaboración de otras ASADAS
Sistemas de Agua	Acueductos y Alcantarillados, AyA	Golfito	4 sistema rehabilitado	Se realizó reparto de agua con camión Cisterna durante la afectación y se reparó la tubería.	800,000.00	Sistema AyA BR-A-14 Golfito
Sistemas de Agua	Acueductos y Alcantarillados, AyA	Pérez Zeledón	5 sistema rehabilitado	La ASADA entro a realizar labores de limpieza	-	Corresponde a ASADA Rivas, la ASADA no reporto costos
Sistemas de Agua	Acueductos y Alcantarillados, AyA	Pérez Zeledón	6 sistema rehabilitado	No requieren inyección de capital. salió temporalmente de operación por turbiedad.	-	Corresponde a ASADA SAN Antonio Mollejones, no reportó costos
<b>TOTAL</b>					<b>10,162,900,000.00</b>	

## **7.2. Fases de Reconstrucción**

Esta fase es destinada a reponer el funcionamiento normal de los servicios públicos afectados, incluye la reconstrucción y reposición de obras de infraestructura pública y de interés social dañadas, así como la implementación de las medidas de regulación del uso de la tierra orientadas a evitar daños posteriores. La fase de reconstrucción queda establecida por la Ley para un máximo de cinco años a partir de la publicación del decreto de emergencia y la elaboración del plan.

Las obras de reconstrucción que integran este plan han sido identificadas por las instituciones en su reporte a la CNE, las cuales se separan según dos mecanismos de financiamiento: Obras a desarrollar con recursos del Fondo Nacional de Emergencia (FNE), bajo la vía del régimen de excepción y obras a desarrollar con recursos propios, es decir, de su presupuesto y como parte de la planificación ordinaria. Para ambos casos se considera lo previsto en los artículos 15, inciso e) y el artículo 29 de la Ley N°8488, mediante los cuales la CNE nombra a las instituciones como unidades ejecutoras y en el caso de las obras con recursos del FNE deben presentar los planes de inversión.

### **7.3.1. Obras y Acciones por la Vía de Excepción**

Conforme el dictado de la Ley corresponde a las acciones y obras que serán ejecutadas con recursos trasladados al Fondo Nacional de Emergencia (FNE), para lo cual la Junta Directiva de la CNE hará el nombramiento de unidades ejecutoras. Estas deberán ser instituciones públicas con competencia en cada una de las áreas de acción que se requieren para atender.

Las unidades ejecutoras quedan obligadas a generar los planes de inversión con sustento en los contenidos de este plan que a su vez responde al reporte de las mismas instituciones que operan como tales. Los planes de inversión deben ser aprobados por la Junta Directiva a efecto de asignarle los recursos y están sujetos al ejercicio de fiscalización de la CNE. No obstante, la asignación de estos recursos estará sujeta a la disponibilidad, según el aporte de recursos que esta declaratoria de emergencia reciba y según variables de priorización propuestas por la CNE.

La institución, en apego al mandato del Art. 39 de la Ley 8488, está facultada para verificar en el sitio la veracidad de los datos, así como la consistencia técnica de las acciones y obras que se proponen, para determinar que guardan relación con el fenómeno generador y sus efectos.

### **7.3.2. Obras y Acciones por la Vía Ordinaria**

Corresponde a obras, acciones de las instituciones públicas en la atención de la emergencia por la vía ordinaria, es decir, con recursos de sus propios presupuestos y con trámites regulares de contratación

que por tal razón no aplican el régimen de excepción, sin embargo, pueden ser objeto de una tramitología más ágil por estar destinadas a atender la emergencia que está bajo declaratoria de emergencia.

Las acciones que desarrollen las instituciones por esta vía no quedan exentas del control presupuestario ordinario, sin embargo, en la medida que estén identificadas en el Plan, se facilitará la aplicación de medidas de tramitación más ágiles que las normales en cuanto a contratación y permisos ambientales, incluida la extracción de material de tajos, obras en ríos y áreas protegidas, en el tanto la CNE sea capaz de certificar que están destinadas a atender la emergencia. La CNE ejerce un seguimiento al nivel de resultados de dichas acciones, diferente al control directo que corresponde en el caso de la vía de excepción.

La Tabla 7 presenta el resumen de las obras a realizar con recursos a transferir al Fondo Nacional de Emergencias y la Tabla 8, presenta el resumen de las obras a realizar con recursos propios de las instituciones. El Anexo N°1 del este Plan presenta el detalle las obras.

*Tabla 7: Plan General de Emergencia, Decreto N°43754-MP. Obras de reconstrucción con recursos del Fondo Nacional de Emergencias*

<b>Naturaleza de las Actividades</b>	<b>Institución informante</b>	<b>Estado actual de la afectación</b>	<b>Resultado esperado</b>	<b>Monto estimado de costo de obras y labores</b>	<b>Fuente de los recursos</b>	<b>Cantidad de personas beneficiarias</b>
Alcantarillas y Vados	MOPT - Consejo Nacional de Vialidad (CONAVI)	Funcionamiento restringido	13m	76,972,331.50	FNE	1435
Alcantarillas y Vados	MOPT - Consejo Nacional de Vialidad (CONAVI)	Funcionamiento restringido	7.33m	160,000,000.00	FNE	5162
Alcantarillas y Vados	MOPT - Consejo Nacional de Vialidad (CONAVI)	Funcionamiento restringido	50m	100,000,000.00	FNE	5162
Alcantarillas y Vados	MOPT - Consejo Nacional de Vialidad (CONAVI)	Funcionamiento restringido	20m	126,595,373.30	FNE	53484
Alcantarillas y Vados	MOPT - Consejo Nacional de Vialidad (CONAVI)	Funcionamiento restringido	87m	700,000,000.00	FNE	1200
Alcantarillas y Vados	MOPT - Consejo Nacional de Vialidad (CONAVI)	Funcionamiento restringido	10m	400,000,000.00	FNE	3400
Alcantarillas y Vados	MOPT - Consejo Nacional de Vialidad (CONAVI)	Funcionamiento restringido	10m	157,000,000.00	FNE	2000
Alcantarillas y Vados	MOPT - Consejo Nacional de Vialidad (CONAVI)	Funcionamiento restringido	10m	157,000,000.00	FNE	2000
Alcantarillas y Vados	MOPT - Consejo Nacional de Vialidad (CONAVI)	Funcionamiento restringido	37m	600,000,000.00	FNE	2700

**Tabla 7: Plan General de Emergencia, Decreto N°43754-MP. Obras de reconstrucción con recursos del Fondo Nacional de Emergencias**

<b>Naturaleza de las Actividades</b>	<b>Institución informante</b>	<b>Estado actual de la afectación</b>	<b>Resultado esperado</b>	<b>Monto estimado de costo de obras y labores</b>	<b>Fuente de los recursos</b>	<b>Cantidad de personas beneficiarias</b>
Alcantarillas y Vados	MOPT - Consejo Nacional de Vialidad (CONAVI)	Funcionamiento restringido	400m	244,249,124.85	FNE	1990
Alcantarillas y Vados	MOPT - Consejo Nacional de Vialidad (CONAVI)	Funcionamiento restringido	31m	119,491,086.12	FNE	9906
Alcantarillas y Vados	MOPT - Consejo Nacional de Vialidad (CONAVI)	Funcionamiento restringido	100m	400,000,000.00	FNE	7600
Alcantarillas y Vados	MOPT - Consejo Nacional de Vialidad (CONAVI)	Funcionamiento restringido	0.015m	37,225,326.22	FNE	142775
Alcantarillas y Vados	MOPT - Consejo Nacional de Vialidad (CONAVI)	Funcionamiento restringido	0.015m	31,040,292.73	FNE	142774
Alcantarillas y Vados	Municipalidad de Buenos Aires	Fuera de funcionamiento / No hay	10m	40,000,000.00	FNE	500
Alcantarillas y Vados	Municipalidad de Buenos Aires	Fuera de funcionamiento / No hay	15m	40,000,000.00	FNE	500
Alcantarillas y Vados	Municipalidad de Buenos Aires	Fuera de funcionamiento / No hay	15m	45,000,000.00	FNE	500
Alcantarillas y Vados	Municipalidad de Buenos Aires	Funcionamiento habitual con afectaciones	15m	40,000,000.00	FNE	500
Alcantarillas y Vados	Municipalidad de Buenos Aires	Fuera de funcionamiento / No hay	15m	40,000,000.00	FNE	500
Alcantarillas y Vados	Municipalidad de Buenos Aires	Funcionamiento habitual con afectaciones	15m	45,000,000.00	FNE	500
Alcantarillas y Vados	Municipalidad de Buenos Aires	Funcionamiento habitual con afectaciones	15m	45,000,000.00	FNE	1500
Alcantarillas y Vados	Municipalidad de Buenos Aires	Fuera de funcionamiento / No hay	15m	45,000,000.00	FNE	1500
Alcantarillas y Vados	Municipalidad de Buenos Aires	Fuera de funcionamiento / No hay	15m	45,000,000.00	FNE	1500
Alcantarillas y Vados	Municipalidad de Buenos Aires	Funcionamiento habitual con afectaciones	15m	45,000,000.00	FNE	750
Alcantarillas y Vados	Municipalidad de Buenos Aires	Funcionamiento habitual con afectaciones	15m	45,000,000.00	FNE	750
Alcantarillas y Vados	Municipalidad de Buenos Aires	Fuera de funcionamiento / No hay	15m	45,000,000.00	FNE	300
Alcantarillas y Vados	Municipalidad de Buenos Aires	Fuera de funcionamiento / No hay	15m	45,000,000.00	FNE	300
Alcantarillas y Vados	Municipalidad de Buenos Aires	Fuera de funcionamiento / No hay	15m	45,000,000.00	FNE	350
Alcantarillas y Vados	Municipalidad de Corredores	Funcionamiento restringido	5.5m	50,000,000.00	FNE	300

**Tabla 7: Plan General de Emergencia, Decreto N°43754-MP. Obras de reconstrucción con recursos del Fondo Nacional de Emergencias**

<b>Naturaleza de las Actividades</b>	<b>Institución informante</b>	<b>Estado actual de la afectación</b>	<b>Resultado esperado</b>	<b>Monto estimado de costo de obras y labores</b>	<b>Fuente de los recursos</b>	<b>Cantidad de personas beneficiarias</b>
Alcantarillas y Vados	Municipalidad de Corredores	Funcionamiento restringido	4.6m	50,000,000.00	FNE	300
Alcantarillas y Vados	Municipalidad de Corredores	Funcionamiento restringido	5.3m	60,000,000.00	FNE	30
Alcantarillas y Vados	Municipalidad de Corredores	Funcionamiento restringido	4.5m	43,000,000.00	FNE	30
Alcantarillas y Vados	Municipalidad de Golfito	Funcionamiento habitual con afectaciones	10m	28,000,000.00	FNE	850
Alcantarillas y Vados	Municipalidad de Golfito	Funcionamiento habitual con afectaciones	20m	68,000,000.00	FNE	16
Alcantarillas y Vados	Municipalidad de Golfito	Funcionamiento habitual con afectaciones	16m	75,000,000.00	FNE	850
Alcantarillas y Vados	Municipalidad de Golfito	Funcionamiento habitual con afectaciones	10m	45,000,000.00	FNE	650
Alcantarillas y Vados	Municipalidad de Osa	Funcionamiento restringido	1800m	215,000,000.00	FNE	108
Alcantarillas y Vados	Municipalidad de Osa	Funcionamiento restringido	1800m	56,000,000.00	FNE	108
Alcantarillas y Vados	Municipalidad de Osa	Funcionamiento restringido	6900m	170,000,000.00	FNE	114
Alcantarillas y Vados	Municipalidad de Osa	Funcionamiento restringido	1600m	163,000,000.00	FNE	114
Alcantarillas y Vados	Municipalidad de Osa	Funcionamiento restringido	4700m	80,000,000.00	FNE	203
Alcantarillas y Vados	Municipalidad de Osa	Funcionamiento restringido	2600m	90,000,000.00	FNE	214
Alcantarillas y Vados	Municipalidad de Osa	Funcionamiento restringido	4900m	49,500,000.00	FNE	214
Alcantarillas y Vados	Municipalidad de Osa	Funcionamiento restringido	50m	15,000,000.00	FNE	558
Alcantarillas y Vados	Municipalidad de Osa	Funcionamiento restringido	1400m	60,000,000.00	FNE	50
Alcantarillas y Vados	Municipalidad de Osa	Funcionamiento restringido	10200m	56,000,000.00	FNE	50
Alcantarillas y Vados	Municipalidad de Osa	Funcionamiento restringido	2000m	18,000,000.00	FNE	50
Alcantarillas y Vados	Municipalidad de Osa	Funcionamiento restringido	5200m	45,000,000.00	FNE	150
Alcantarillas y Vados	Municipalidad de Osa	Funcionamiento restringido	4900m	49,500,000.00	FNE	203
Alcantarillas y Vados	Municipalidad de Osa	Funcionamiento restringido	2700m	25,000,000.00	FNE	114
Alcantarillas y Vados	Municipalidad de Osa	Funcionamiento restringido	11500m	16,000,000.00	FNE	150
Alcantarillas y Vados	Municipalidad de Osa	Funcionamiento restringido	30000m	41,000,000.00	FNE	100
Alcantarillas y Vados	Municipalidad de Osa	Funcionamiento restringido	2000m	66,000,000.00	FNE	150
Alcantarillas y Vados	Municipalidad de Osa	Funcionamiento restringido	15m	90,000,000.00	FNE	138
Alcantarillas y Vados	Municipalidad de Osa	Funcionamiento restringido	6400m	54,000,000.00	FNE	856

**Tabla 7: Plan General de Emergencia, Decreto N°43754-MP. Obras de reconstrucción con recursos del Fondo Nacional de Emergencias**

Naturaleza de las Actividades	Institución informante	Estado actual de la afectación	Resultado esperado	Monto estimado de costo de obras y labores	Fuente de los recursos	Cantidad de personas beneficiarias
Alcantarillas y Vados	Municipalidad de Pérez Zeledón	Funcionamiento habitual con afectaciones	6m	45,000,000.00	FNE	300
Carreteras	MOPT - Consejo Nacional de Vialidad (CONAVI)	Funcionamiento restringido	24150km	5,000,000.00	FNE	16843
Carreteras	MOPT - Consejo Nacional de Vialidad (CONAVI)	Funcionamiento restringido	25.01km	55,000,000.00	FNE	16843
Carreteras	MOPT - Consejo Nacional de Vialidad (CONAVI)	Funcionamiento restringido	25.01km	35,000,000.00	FNE	2870
Carreteras	MOPT - Consejo Nacional de Vialidad (CONAVI)	Funcionamiento restringido	40km	300,000,000.00	FNE	4000
Carreteras	MOPT - Consejo Nacional de Vialidad (CONAVI)	Funcionamiento restringido	12920km	79,009,543.50	FNE	6962
Carreteras	MOPT - Consejo Nacional de Vialidad (CONAVI)	Funcionamiento restringido	400km	250,000,000.00	FNE	4000
Carreteras	MOPT - Consejo Nacional de Vialidad (CONAVI)	Funcionamiento restringido	10.528km	5,000,000.00	FNE	9906
Carreteras	MOPT - Consejo Nacional de Vialidad (CONAVI)	Funcionamiento restringido	0.02km	152,750,319.16	FNE	142774
Carreteras	MOPT - Consejo Nacional de Vialidad (CONAVI)	Funcionamiento restringido	0.1km	156,508,768.77	FNE	142775
Carreteras	MOPT - Consejo Nacional de Vialidad (CONAVI)	Funcionamiento restringido	0.02km	22,668,123.05	FNE	7972
Carreteras	MOPT - Consejo Nacional de Vialidad (CONAVI)	Funcionamiento restringido	5km	295,121,089.52	FNE	4865
Carreteras	MOPT - Consejo Nacional de Vialidad (CONAVI)	Funcionamiento restringido	0.1km	106,008,997.93	FNE	5672
Carreteras	MOPT - Consejo Nacional de Vialidad (CONAVI)	Funcionamiento restringido	0.01km	913,586,445.40	FNE	142774
Carreteras	Municipalidad de Buenos Aires	Funcionamiento habitual con afectaciones	29km	435,000,000.00	FNE	4000
Carreteras	Municipalidad de Buenos Aires	Funcionamiento habitual con afectaciones	5.5km	82,500,000.00	FNE	1500
Carreteras	Municipalidad de Buenos Aires	Funcionamiento habitual con afectaciones	16.3km	244,500,000.00	FNE	700
Carreteras	Municipalidad de Buenos Aires	Funcionamiento habitual con afectaciones	8.7km	130,500,000.00	FNE	500
Carreteras	Municipalidad de Buenos Aires	Funcionamiento habitual con afectaciones	3.9km	58,500,000.00	FNE	300



**Tabla 7: Plan General de Emergencia, Decreto N°43754-MP. Obras de reconstrucción con recursos del Fondo Nacional de Emergencias**

<b>Naturaleza de las Actividades</b>	<b>Institución informante</b>	<b>Estado actual de la afectación</b>	<b>Resultado esperado</b>	<b>Monto estimado de costo de obras y labores</b>	<b>Fuente de los recursos</b>	<b>Cantidad de personas beneficiarias</b>
Carreteras	Municipalidad de Buenos Aires	Funcionamiento habitual con afectaciones	5.1km	76,500,000.00	FNE	250
Carreteras	Municipalidad de Buenos Aires	Funcionamiento habitual con afectaciones	3.5km	52,500,000.00	FNE	750
Carreteras	Municipalidad de Buenos Aires	Funcionamiento habitual con afectaciones	6.2km	93,000,000.00	FNE	150
Carreteras	Municipalidad de Buenos Aires	Funcionamiento habitual con afectaciones	13.9km	208,500,000.00	FNE	400
Carreteras	Municipalidad de Buenos Aires	Funcionamiento habitual con afectaciones	0.6km	9,000,000.00	FNE	400
Carreteras	Municipalidad de Buenos Aires	Funcionamiento habitual con afectaciones	11.9km	178,500,000.00	FNE	700
Carreteras	Municipalidad de Buenos Aires	Funcionamiento habitual con afectaciones	3.3km	49,500,000.00	FNE	800
Carreteras	Municipalidad de Buenos Aires	Funcionamiento habitual con afectaciones	4.9km	73,500,000.00	FNE	500
Carreteras	Municipalidad de Buenos Aires	Funcionamiento habitual con afectaciones	5km	75,000,000.00	FNE	300
Carreteras	Municipalidad de Buenos Aires	Funcionamiento habitual con afectaciones	10km	150,000,000.00	FNE	350
Carreteras	Municipalidad de Buenos Aires	Funcionamiento habitual con afectaciones	2.5km	37,500,000.00	FNE	650
Carreteras	Municipalidad de Buenos Aires	Funcionamiento habitual con afectaciones	8.6km	129,000,000.00	FNE	300
Carreteras	Municipalidad de Buenos Aires	Funcionamiento habitual con afectaciones	9.6km	144,000,000.00	FNE	450
Carreteras	Municipalidad de Buenos Aires	Funcionamiento habitual con afectaciones	34.4km	516,000,000.00	FNE	950
Carreteras	Municipalidad de Buenos Aires	Funcionamiento habitual con afectaciones	13.3km	199,500,000.00	FNE	700
Carreteras	Municipalidad de Buenos Aires	Funcionamiento habitual con afectaciones	3.1km	46,500,000.00	FNE	500
Carreteras	Municipalidad de Buenos Aires	Funcionamiento habitual con afectaciones	2.4km	36,000,000.00	FNE	750
Carreteras	Municipalidad de Buenos Aires	Funcionamiento habitual con afectaciones	4.2km	63,000,000.00	FNE	150
Carreteras	Municipalidad de Buenos Aires	Funcionamiento habitual con afectaciones	5.3km	79,500,000.00	FNE	350

**Tabla 7: Plan General de Emergencia, Decreto N°43754-MP. Obras de reconstrucción con recursos del Fondo Nacional de Emergencias**

<b>Naturaleza de las Actividades</b>	<b>Institución informante</b>	<b>Estado actual de la afectación</b>	<b>Resultado esperado</b>	<b>Monto estimado de costo de obras y labores</b>	<b>Fuente de los recursos</b>	<b>Cantidad de personas beneficiarias</b>
Carreteras	Municipalidad de Buenos Aires	Funcionamiento habitual con afectaciones	4km	60,000,000.00	FNE	500
Carreteras	Municipalidad de Buenos Aires	Funcionamiento habitual con afectaciones	3.2km	60,000,000.00	FNE	500
Carreteras	Municipalidad de Buenos Aires	Funcionamiento habitual con afectaciones	3.9km	58,500,000.00	FNE	150
Carreteras	Municipalidad de Corredores	Funcionamiento habitual con afectaciones	6.692km	44,200,000.00	FNE	148
Carreteras	Municipalidad de Corredores	Funcionamiento habitual con afectaciones	5.356km	35,500,000.00	FNE	92
Carreteras	Municipalidad de Corredores	Funcionamiento restringido	2.461km	16,200,000.00	FNE	32
Carreteras	Municipalidad de Corredores	Funcionamiento habitual con afectaciones	3.34km	22,000,000.00	FNE	108
Carreteras	Municipalidad de Coto Brus	Funcionamiento habitual con afectaciones	12.2km	463,000,000.00	FNE	300
Carreteras	Municipalidad de Coto Brus	Funcionamiento habitual con afectaciones	10.4km	346,000,000.00	FNE	42
Carreteras	Municipalidad de Coto Brus	Funcionamiento habitual con afectaciones	2.9km	131,000,000.00	FNE	81
Carreteras	Municipalidad de Coto Brus	Funcionamiento habitual con afectaciones	3.1km	195,000,000.00	FNE	30
Carreteras	Municipalidad de Coto Brus	Funcionamiento habitual con afectaciones	4.7km	181,000,000.00	FNE	125
Carreteras	Municipalidad de Coto Brus	Funcionamiento restringido	1km	70,000,000.00	FNE	30
Carreteras	Municipalidad de Golfito	Funcionamiento habitual con afectaciones	11km	31,900,000.00	FNE	600
Carreteras	Municipalidad de Golfito	Funcionamiento restringido	105km	31,000,000.00	FNE	250
Carreteras	Municipalidad de Golfito	Funcionamiento habitual con afectaciones	7.6km	21,000,000.00	FNE	350
Carreteras	Municipalidad de Golfito	Funcionamiento habitual con afectaciones	5.2km	15,000,000.00	FNE	350
Carreteras	Municipalidad de Golfito	Funcionamiento habitual con afectaciones	0.6km	20,000,000.00	FNE	150
Carreteras	Municipalidad de Golfito	Funcionamiento habitual con afectaciones	7.3km	21,200,000.00	FNE	150
Carreteras	Municipalidad de Golfito	Funcionamiento habitual con afectaciones	1.2km	6,000,000.00	FNE	150

**Tabla 7: Plan General de Emergencia, Decreto N°43754-MP. Obras de reconstrucción con recursos del Fondo Nacional de Emergencias**

<b>Naturaleza de las Actividades</b>	<b>Institución informante</b>	<b>Estado actual de la afectación</b>	<b>Resultado esperado</b>	<b>Monto estimado de costo de obras y labores</b>	<b>Fuente de los recursos</b>	<b>Cantidad de personas beneficiarias</b>
Carreteras	Municipalidad de Golfito	Funcionamiento habitual con afectaciones	16km	46,400,000.00	FNE	120
Carreteras	Municipalidad de Golfito	Funcionamiento habitual con afectaciones	6.5km	20,000,000.00	FNE	85
Carreteras	Municipalidad de Golfito	Funcionamiento habitual con afectaciones	10.2km	30,000,000.00	FNE	850
Carreteras	Municipalidad de Golfito	Funcionamiento habitual con afectaciones	13.8km	120,000,000.00	FNE	120
Carreteras	Municipalidad de Golfito	Funcionamiento habitual con afectaciones	11km	59,400,000.00	FNE	150
Carreteras	Municipalidad de Golfito	Funcionamiento habitual con afectaciones	6.2km	33,480,000.00	FNE	60
Carreteras	Municipalidad de Golfito	Funcionamiento habitual con afectaciones	7.8km	45,000,000.00	FNE	60
Carreteras	Municipalidad de Golfito	Funcionamiento habitual con afectaciones	2.3km	18,000,000.00	FNE	250
Carreteras	Municipalidad de Golfito	Funcionamiento habitual con afectaciones	2.1km	12,600,000.00	FNE	120
Carreteras	Municipalidad de Golfito	Funcionamiento habitual con afectaciones	2.7km	25,000,000.00	FNE	550
Carreteras	Municipalidad de Golfito	Funcionamiento habitual con afectaciones	6.7km	37,000,000.00	FNE	350
Carreteras	Municipalidad de Golfito	Funcionamiento habitual con afectaciones	5.9km	32,000,000.00	FNE	550
Carreteras	Municipalidad de Golfito	Funcionamiento habitual con afectaciones	19km	85,000,000.00	FNE	1500
Carreteras	Municipalidad de Golfito	Funcionamiento habitual con afectaciones	8.2km	45,000,000.00	FNE	250
Carreteras	Municipalidad de Golfito	Funcionamiento habitual con afectaciones	8.6km	47,000,000.00	FNE	450
Carreteras	Municipalidad de Golfito	Funcionamiento habitual con afectaciones	10.7km	65,000,000.00	FNE	350
Carreteras	Municipalidad de Golfito	Funcionamiento habitual con afectaciones	8km	68,000,000.00	FNE	150
Carreteras	Municipalidad de Golfito	Funcionamiento habitual con afectaciones	8.6km	38,700,000.00	FNE	650
Carreteras	Municipalidad de Golfito	Funcionamiento habitual con afectaciones	6km	32,400,000.00	FNE	150

**Tabla 7: Plan General de Emergencia, Decreto N°43754-MP. Obras de reconstrucción con recursos del Fondo Nacional de Emergencias**

<b>Naturaleza de las Actividades</b>	<b>Institución informante</b>	<b>Estado actual de la afectación</b>	<b>Resultado esperado</b>	<b>Monto estimado de costo de obras y labores</b>	<b>Fuente de los recursos</b>	<b>Cantidad de personas beneficiarias</b>
Carreteras	Municipalidad de Golfito	Funcionamiento habitual con afectaciones	6.3km	65,000,000.00	FNE	450
Carreteras	Municipalidad de Golfito	Funcionamiento habitual con afectaciones	13.6km	106,000,000.00	FNE	650
Carreteras	Municipalidad de Golfito	Funcionamiento habitual con afectaciones	5.1km	41,000,000.00	FNE	150
Carreteras	Municipalidad de Golfito	Funcionamiento habitual con afectaciones	41km	180,000,000.00	FNE	850
Carreteras	Municipalidad de Golfito	Funcionamiento habitual con afectaciones	7.3km	42,000,000.00	FNE	350
Carreteras	Municipalidad de Osa	Funcionamiento restringido	21km	31,500,000.00	FNE	56
Carreteras	Municipalidad de Osa	Fuera de funcionamiento / No hay	8km	120,000,000.00	FNE	108
Carreteras	Municipalidad de Osa	Fuera de funcionamiento / No hay	1.8km	27,000,000.00	FNE	108
Carreteras	Municipalidad de Osa	Fuera de funcionamiento / No hay	6.9km	103,500,000.00	FNE	114
Carreteras	Municipalidad de Osa	Fuera de funcionamiento / No hay	1.6km	24,000,000.00	FNE	114
Carreteras	Municipalidad de Osa	Funcionamiento restringido	4.9km	73,500,000.00	FNE	203
Carreteras	Municipalidad de Osa	Funcionamiento restringido	4.7km	70,500,000.00	FNE	203
Carreteras	Municipalidad de Osa	Funcionamiento restringido	2.6km	39,000,000.00	FNE	203
Carreteras	Municipalidad de Osa	Funcionamiento restringido	31km	465,000,000.00	FNE	438
Carreteras	Municipalidad de Osa	Fuera de funcionamiento / No hay	41.4km	621,000,000.00	FNE	100
Carreteras	Municipalidad de Osa	Fuera de funcionamiento / No hay	10.2km	153,000,000.00	FNE	50
Carreteras	Municipalidad de Osa	Funcionamiento restringido	2km	30,000,000.00	FNE	50
Carreteras	Municipalidad de Osa	Funcionamiento habitual con afectaciones	5.2km	78,000,000.00	FNE	150
Carreteras	Municipalidad de Osa	Funcionamiento restringido	9.3km	193,500,000.00	FNE	50
Carreteras	Municipalidad de Osa	Funcionamiento habitual con afectaciones	5.6km	84,000,000.00	FNE	14
Carreteras	Municipalidad de Osa	Funcionamiento habitual con afectaciones	9.7km	145,500,000.00	FNE	86
Carreteras	Municipalidad de Osa	Funcionamiento restringido	3.8km	57,000,000.00	FNE	685

**Tabla 7: Plan General de Emergencia, Decreto N°43754-MP. Obras de reconstrucción con recursos del Fondo Nacional de Emergencias**

Naturaleza de las Actividades	Institución informante	Estado actual de la afectación	Resultado esperado	Monto estimado de costo de obras y labores	Fuente de los recursos	Cantidad de personas beneficiarias
Carreteras	Municipalidad de Osa	Fuera de funcionamiento / No hay	6.4km	96,000,000.00	FNE	1000
Carreteras	Municipalidad de Osa	Fuera de funcionamiento / No hay	1.2km	720,024,000.00	FNE	558
Carreteras	Municipalidad de Osa	Fuera de funcionamiento / No hay	7.5km	422,096,500.00	FNE	75
Carreteras	Municipalidad de Pérez Zeledón	Funcionamiento habitual con afectaciones	1.04km	18,000,000.00	FNE	165
Carreteras	Municipalidad de Pérez Zeledón	Funcionamiento habitual con afectaciones	0.78km	36,000,000.00	FNE	197
Carreteras	Municipalidad de Pérez Zeledón	Funcionamiento habitual con afectaciones	8.45km	16,000,000.00	FNE	27
Carreteras	Municipalidad de Pérez Zeledón	Funcionamiento habitual con afectaciones	2.66km	18,000,000.00	FNE	65
Carreteras	Municipalidad de Pérez Zeledón	Funcionamiento habitual con afectaciones	0.97km	18,000,000.00	FNE	351
Carreteras	Municipalidad de Pérez Zeledón	Funcionamiento habitual con afectaciones	1.5km	3,700,000.00	FNE	273
Carreteras	Municipalidad de Pérez Zeledón	Funcionamiento habitual con afectaciones	1.36km	15,000,000.00	FNE	49
Edificios Públicos	Ministerio de Educación Pública	Funcionamiento habitual con afectaciones	1 centro educativo	800,000,000.00	FNE	762
Edificios Públicos	Ministerio de Educación Pública	Funcionamiento restringido		110,000,000.00	FNE	15
Edificios Públicos	Ministerio de Educación Pública	Funcionamiento habitual con afectaciones		2,000,000,000.00	FNE	51
Edificios Públicos	Ministerio de Educación Pública	Funcionamiento habitual con afectaciones		65,000,000.00	FNE	16
Edificios Públicos	Ministerio de Educación Pública	Funcionamiento habitual con afectaciones		7,500,000.00	FNE	136
Edificios Públicos	Ministerio de Educación Pública	Funcionamiento habitual con afectaciones		20,000,000.00	FNE	51
Edificios Públicos	Ministerio de Educación Pública	Funcionamiento habitual con afectaciones		30,000,000.00	FNE	433
Edificios Públicos	Ministerio de Educación Pública	Funcionamiento habitual con afectaciones		1,610,165,371.00	FNE	463
Edificios Públicos	Ministerio de Educación Pública	Funcionamiento habitual con afectaciones		20,000,000.00	FNE	454
Edificios Públicos	Ministerio de Educación Pública	Funcionamiento habitual con afectaciones		25,000,000.00	FNE	25

**Tabla 7: Plan General de Emergencia, Decreto N°43754-MP. Obras de reconstrucción con recursos del Fondo Nacional de Emergencias**

<b>Naturaleza de las Actividades</b>	<b>Institución informante</b>	<b>Estado actual de la afectación</b>	<b>Resultado esperado</b>	<b>Monto estimado de costo de obras y labores</b>	<b>Fuente de los recursos</b>	<b>Cantidad de personas beneficiarias</b>
Edificios Públicos	Ministerio de Educación Pública	Funcionamiento habitual con afectaciones		8,000,000.00	FNE	2
Edificios Públicos	Ministerio de Educación Pública	Funcionamiento habitual con afectaciones		2,000,000.00	FNE	25
Edificios Públicos	Ministerio de Educación Pública	Funcionamiento habitual con afectaciones		8,000,000.00	FNE	105
Edificios Públicos	Ministerio de Educación Pública	Funcionamiento habitual con afectaciones		10,000,000.00	FNE	30
Edificios Públicos	Ministerio de Educación Pública	Funcionamiento habitual con afectaciones		30,000,000.00	FNE	433
Edificios Públicos	Ministerio de Educación Pública	Funcionamiento habitual con afectaciones		3,000,000.00	FNE	46
Edificios Públicos	Ministerio de Educación Pública	Funcionamiento habitual con afectaciones		30,000,000.00	FNE	111
Edificios Públicos	Ministerio de Educación Pública	Funcionamiento habitual con afectaciones		8,000,000.00	FNE	59
Edificios Públicos	Ministerio de Educación Pública	Funcionamiento habitual con afectaciones		600,000.00	FNE	10
Edificios Públicos	Ministerio de Educación Pública	Fuera de funcionamiento / No hay		4,000,000.00	FNE	12
Edificios Públicos	Ministerio de Educación Pública	Funcionamiento habitual con afectaciones		25,000,000.00	FNE	62
Edificios Públicos	Ministerio de Educación Pública	Funcionamiento restringido		1,500,000,000.00	FNE	797
Edificios Públicos	Ministerio de Educación Pública	Funcionamiento habitual con afectaciones		200,000,000.00	FNE	48
Edificios Públicos	Ministerio de Educación Pública	Funcionamiento habitual con afectaciones		950,000,000.00	FNE	50
Edificios Públicos	Ministerio de Educación Pública	Funcionamiento habitual con afectaciones		781,000,000.00	FNE	177
Edificios Públicos	Ministerio de Educación Pública	Funcionamiento habitual con afectaciones		100,000,000.00	FNE	379
Edificios Públicos	Ministerio de Educación Pública	Funcionamiento habitual con afectaciones		200,000,000.00	FNE	131
Edificios Públicos	Ministerio de Educación Pública	Funcionamiento habitual con afectaciones		500,000.00	FNE	39
Edificios Públicos	Ministerio de Educación Pública	Funcionamiento habitual con afectaciones		350,000,000.00	FNE	134
Edificios Públicos	Ministerio de Educación Pública	Funcionamiento habitual con afectaciones		3,000,000.00	FNE	19

**Tabla 7: Plan General de Emergencia, Decreto N°43754-MP. Obras de reconstrucción con recursos del Fondo Nacional de Emergencias**

<b>Naturaleza de las Actividades</b>	<b>Institución informante</b>	<b>Estado actual de la afectación</b>	<b>Resultado esperado</b>	<b>Monto estimado de costo de obras y labores</b>	<b>Fuente de los recursos</b>	<b>Cantidad de personas beneficiarias</b>
Edificios Públicos	Ministerio de Educación Pública	Funcionamiento habitual con afectaciones		2,000,000.00	FNE	26
Edificios Públicos	Ministerio de Educación Pública	Funcionamiento habitual con afectaciones		1,500,000.00	FNE	325
Edificios Públicos	Ministerio de Educación Pública	Funcionamiento habitual con afectaciones		300,000.00	FNE	321
Edificios Públicos	Ministerio de Educación Pública	Funcionamiento habitual con afectaciones		32,000,000.00	FNE	113
Edificios Públicos	Ministerio de Educación Pública	Funcionamiento habitual con afectaciones		10,400,000.00	FNE	253
Edificios Públicos	Ministerio de Educación Pública	Funcionamiento habitual con afectaciones		26,880,000.00	FNE	112
Edificios Públicos	Ministerio de Educación Pública	Funcionamiento habitual con afectaciones		513,822,138.00	FNE	309
Edificios Públicos	Ministerio de Educación Pública	Funcionamiento habitual con afectaciones		15,000,000.00	FNE	55
Edificios Públicos	Ministerio de Educación Pública	Funcionamiento restringido		4,000,000.00	FNE	148
Edificios Públicos	Ministerio de Educación Pública	Funcionamiento habitual con afectaciones		90,000,000.00	FNE	23
Edificios Públicos	Ministerio de Educación Pública	Funcionamiento habitual con afectaciones		15,000,000.00	FNE	9
Edificios Públicos	Ministerio de Educación Pública	Funcionamiento habitual con afectaciones		62,000,000.00	FNE	61
Edificios Públicos	Ministerio de Educación Pública	Funcionamiento habitual con afectaciones		7,000,000.00	FNE	13
Edificios Públicos	Ministerio de Educación Pública	Funcionamiento habitual con afectaciones		100,000,000.00	FNE	96
Edificios Públicos	Ministerio de Educación Pública	Funcionamiento habitual con afectaciones		50,000,000.00	FNE	265
Edificios Públicos	Ministerio de Educación Pública	Funcionamiento habitual con afectaciones		20,000,000.00	FNE	1
Edificios Públicos	Ministerio de Educación Pública	Funcionamiento habitual con afectaciones		5,000,000.00	FNE	18
Edificios Públicos	Ministerio de Educación Pública	Funcionamiento habitual con afectaciones		20,000,000.00	FNE	55
Edificios Públicos	Ministerio de Educación Pública	Funcionamiento habitual con afectaciones		600,000,000.00	FNE	346
Edificios Públicos	Ministerio de Educación Pública	Funcionamiento habitual con afectaciones		1,000,000.00	FNE	115

**Tabla 7: Plan General de Emergencia, Decreto N°43754-MP. Obras de reconstrucción con recursos del Fondo Nacional de Emergencias**

<b>Naturaleza de las Actividades</b>	<b>Institución informante</b>	<b>Estado actual de la afectación</b>	<b>Resultado esperado</b>	<b>Monto estimado de costo de obras y labores</b>	<b>Fuente de los recursos</b>	<b>Cantidad de personas beneficiarias</b>
Edificios Públicos	Ministerio de Educación Pública	Funcionamiento habitual con afectaciones		397,000,000.00	FNE	121
Edificios Públicos	Ministerio de Educación Pública	Funcionamiento habitual con afectaciones		400,000,000.00	FNE	755
Edificios Públicos	Ministerio de Educación Pública	Funcionamiento habitual con afectaciones		20,000,000.00	FNE	5
Edificios Públicos	Ministerio de Educación Pública	Funcionamiento habitual con afectaciones		5,000,000.00	FNE	96
Edificios Públicos	Ministerio de Educación Pública	Funcionamiento habitual con afectaciones		20,000,000.00	FNE	18
Edificios Públicos	Ministerio de Educación Pública	Funcionamiento habitual con afectaciones		837,000,000.00	FNE	461
Edificios Públicos	Ministerio de Educación Pública	Fuera de funcionamiento / No hay		742,908,310.00	FNE	266
Edificios Públicos	Ministerio de Educación Pública	Funcionamiento habitual con afectaciones		2,000,000.00	FNE	63
Edificios Públicos	Ministerio de Educación Pública	Funcionamiento habitual con afectaciones		20,000,000.00	FNE	494
Edificios Públicos	Ministerio de Educación Pública	Funcionamiento habitual con afectaciones		270,000,000.00	FNE	528
Edificios Públicos	Ministerio de Educación Pública	Funcionamiento habitual con afectaciones		3,000,000.00	FNE	15
Edificios Públicos	Ministerio de Educación Pública	Funcionamiento habitual con afectaciones		5,000,000.00	FNE	155
Edificios Públicos	Ministerio de Educación Pública	Funcionamiento habitual con afectaciones		590,000,000.00	FNE	154
Edificios Públicos	Ministerio de Educación Pública	Funcionamiento habitual con afectaciones		728,000,000.00	FNE	284
Puentes	Municipalidad de Buenos Aires	Funcionamiento habitual con afectaciones	30m	150,000,000.00	FNE	5000
Puentes	Municipalidad de Buenos Aires	Fuera de funcionamiento / No hay	40m	200,000,000.00	FNE	1500
Puentes	Municipalidad de Buenos Aires	Funcionamiento habitual con afectaciones	30m	150,000,000.00	FNE	1500
Puentes	Municipalidad de Buenos Aires	Funcionamiento habitual con afectaciones	42m	300,000,000.00	FNE	1500
Puentes	Municipalidad de Buenos Aires	Funcionamiento habitual con afectaciones	25m	150,000,000.00	FNE	1500



**Tabla 7: Plan General de Emergencia, Decreto N°43754-MP. Obras de reconstrucción con recursos del Fondo Nacional de Emergencias**

Naturaleza de las Actividades	Institución informante	Estado actual de la afectación	Resultado esperado	Monto estimado de costo de obras y labores	Fuente de los recursos	Cantidad de personas beneficiarias
Puentes	Municipalidad de Buenos Aires	Funcionamiento habitual con afectaciones	25m	220,500,000.00	FNE	1000
Puentes	Municipalidad de Buenos Aires	Funcionamiento habitual con afectaciones	30m	3,000,000,000.00	FNE	1000
Puentes	Municipalidad de Buenos Aires	Funcionamiento habitual con afectaciones	20m	220,500,000.00	FNE	1000
Puentes	Municipalidad de Buenos Aires	Funcionamiento habitual con afectaciones	20m	220,500,000.00	FNE	1000
Puentes	Municipalidad de Buenos Aires	Funcionamiento habitual con afectaciones	15m	120,000,000.00	FNE	1000
Puentes	Municipalidad de Buenos Aires	Funcionamiento habitual con afectaciones	22.5m	220,500,000.00	FNE	1300
Puentes	Municipalidad de Buenos Aires	Fuera de funcionamiento / No hay	42m	500,000,000.00	FNE	1500
Puentes	Municipalidad de Buenos Aires	Funcionamiento habitual con afectaciones	15m	150,000,000.00	FNE	700
Puentes	Municipalidad de Buenos Aires	Fuera de funcionamiento / No hay	15m	150,000,000.00	FNE	800
Puentes	Municipalidad de Buenos Aires	Funcionamiento habitual con afectaciones	20m	90,000,000.00	FNE	3000
Puentes	Municipalidad de Buenos Aires	Fuera de funcionamiento / No hay	42m	500,000,000.00	FNE	1500
Puentes	Municipalidad de Buenos Aires	Fuera de funcionamiento / No hay	20m	500,000,000.00	FNE	750
Puentes	Municipalidad de Buenos Aires	Fuera de funcionamiento / No hay	20m	250,000,000.00	FNE	5000
Puentes	Municipalidad de Buenos Aires	Funcionamiento habitual con afectaciones	45m	500,000,000.00	FNE	2000
Puentes	Municipalidad de Buenos Aires	Fuera de funcionamiento / No hay	35m	350,000,000.00	FNE	800
Puentes	Municipalidad de Buenos Aires	Fuera de funcionamiento / No hay	45m	500,000,000.00	FNE	1500
Puentes	Municipalidad de Buenos Aires	Funcionamiento habitual con afectaciones	25m	300,000,000.00	FNE	2000
Puentes	Municipalidad de Buenos Aires	Funcionamiento habitual con afectaciones	60m	350,000,000.00	FNE	500
Puentes	Municipalidad de Buenos Aires	Funcionamiento habitual con afectaciones	60m	350,000,000.00	FNE	500

**Tabla 7: Plan General de Emergencia, Decreto N°43754-MP. Obras de reconstrucción con recursos del Fondo Nacional de Emergencias**

<b>Naturaleza de las Actividades</b>	<b>Institución informante</b>	<b>Estado actual de la afectación</b>	<b>Resultado esperado</b>	<b>Monto estimado de costo de obras y labores</b>	<b>Fuente de los recursos</b>	<b>Cantidad de personas beneficiarias</b>
Puentes	Municipalidad de Buenos Aires	Fuera de funcionamiento / No hay	60m	350,000,000.00	FNE	200
Puentes	Municipalidad de Buenos Aires	Funcionamiento habitual con afectaciones	45m	500,000,000.00	FNE	1500
Puentes	Municipalidad de Buenos Aires	Fuera de funcionamiento / No hay	15m	150,000,000.00	FNE	500
Puentes	Municipalidad de Buenos Aires	Funcionamiento habitual con afectaciones	30m	90,000,000.00	FNE	1000
Puentes	Municipalidad de Buenos Aires	Fuera de funcionamiento / No hay	84m	900,000,000.00	FNE	500
Puentes	Municipalidad de Buenos Aires	Fuera de funcionamiento / No hay	45m	500,000,000.00	FNE	600
Puentes	Municipalidad de Buenos Aires	Funcionamiento habitual con afectaciones	15m	150,000,000.00	FNE	500
Puentes	Municipalidad de Buenos Aires	Funcionamiento habitual con afectaciones	20m	350,000,000.00	FNE	500
Puentes	Municipalidad de Buenos Aires	Funcionamiento habitual con afectaciones	15m	350,000,000.00	FNE	5000
Puentes	Municipalidad de Buenos Aires	Funcionamiento habitual con afectaciones	15m	250,000,000.00	FNE	850
Puentes	Municipalidad de Buenos Aires	Fuera de funcionamiento / No hay	60m	300,000,000.00	FNE	200
Puentes	Municipalidad de Buenos Aires	Fuera de funcionamiento / No hay	42m	600,000,000.00	FNE	500
Puentes	Municipalidad de Buenos Aires	Funcionamiento habitual con afectaciones	15m	250,000,000.00	FNE	500
Puentes	Municipalidad de Buenos Aires	Fuera de funcionamiento / No hay	15m	250,000,000.00	FNE	15
Puentes	Municipalidad de Buenos Aires	Fuera de funcionamiento / No hay	15m	220,000,000.00	FNE	500
Puentes	Municipalidad de Buenos Aires	Fuera de funcionamiento / No hay	15m	350,000,000.00	FNE	500
Puentes	Municipalidad de Buenos Aires	Fuera de funcionamiento / No hay	15m	350,000,000.00	FNE	1000
Puentes	Municipalidad de Buenos Aires	Fuera de funcionamiento / No hay	30m	200,000,000.00	FNE	500
Puentes	Municipalidad de Buenos Aires	Fuera de funcionamiento / No hay	15m	300,000,000.00	FNE	500

**Tabla 7: Plan General de Emergencia, Decreto N°43754-MP. Obras de reconstrucción con recursos del Fondo Nacional de Emergencias**

<b>Naturaleza de las Actividades</b>	<b>Institución informante</b>	<b>Estado actual de la afectación</b>	<b>Resultado esperado</b>	<b>Monto estimado de costo de obras y labores</b>	<b>Fuente de los recursos</b>	<b>Cantidad de personas beneficiarias</b>
Puentes	Municipalidad de Buenos Aires	Fuera de funcionamiento / No hay	15m	300,000,000.00	FNE	500
Puentes	Municipalidad de Buenos Aires	Fuera de funcionamiento / No hay	25m	350,000,000.00	FNE	800
Puentes	Municipalidad de Buenos Aires	Fuera de funcionamiento / No hay	42m	550,000,000.00	FNE	500
Puentes	Municipalidad de Buenos Aires	Fuera de funcionamiento / No hay	42m	550,000,000.00	FNE	500
Puentes	Municipalidad de Buenos Aires	Fuera de funcionamiento / No hay	15m	300,000,000.00	FNE	750
Puentes	Municipalidad de Buenos Aires	Fuera de funcionamiento / No hay	120m	1,200,000,000.00	FNE	5000
Puentes	Municipalidad de Buenos Aires	Fuera de funcionamiento / No hay	60m	450,000,000.00	FNE	500
Puentes	Municipalidad de Buenos Aires	Fuera de funcionamiento / No hay	90m	1,000,000,000.00	FNE	500
Puentes	Municipalidad de Buenos Aires	Fuera de funcionamiento / No hay	30m	450,000,000.00	FNE	1500
Puentes	Municipalidad de Buenos Aires	Funcionamiento restringido	60m	700,000,000.00	FNE	
Puentes	Municipalidad de Corredores	Funcionamiento restringido	9.6m	175,000,000.00	FNE	100
Puentes	Municipalidad de Corredores	Funcionamiento restringido	9.5m	175,000,000.00	FNE	172
Puentes	Municipalidad de Corredores	Funcionamiento restringido	10.5m	270,000,000.00	FNE	315
Puentes	Municipalidad de Corredores	Funcionamiento habitual con afectaciones	14.5m	270,000,000.00	FNE	400
Puentes	Municipalidad de Corredores	Funcionamiento habitual con afectaciones	6m	145,000,000.00	FNE	100
Puentes	Municipalidad de Corredores	Funcionamiento habitual con afectaciones	11.7m	270,000,000.00	FNE	50
Puentes	Municipalidad de Coto Brus	Funcionamiento restringido	12m	400,000,000.00	FNE	300
Puentes	Municipalidad de Coto Brus	Funcionamiento habitual con afectaciones	12m	300,000,000.00	FNE	42
Puentes	Municipalidad de Coto Brus	Fuera de funcionamiento / No hay	15m	500,000,000.00	FNE	100
Puentes	Municipalidad de Coto Brus	Funcionamiento habitual con afectaciones	55m	700,000,000.00	FNE	80
Puentes	Municipalidad de Coto Brus	Fuera de funcionamiento / No hay	50m	600,000,000.00	FNE	100

**Tabla 7: Plan General de Emergencia, Decreto N°43754-MP. Obras de reconstrucción con recursos del Fondo Nacional de Emergencias**

Naturaleza de las Actividades	Institución informante	Estado actual de la afectación	Resultado esperado	Monto estimado de costo de obras y labores	Fuente de los recursos	Cantidad de personas beneficiarias
Puentes	Municipalidad de Osa	Funcionamiento restringido	12m	38,400,000.00	FNE	56
Puentes	Municipalidad de Osa	Funcionamiento restringido	15m	38,400,000.00	FNE	56
Puentes	Municipalidad de Osa	Funcionamiento restringido	35m	750,000,000.00	FNE	969
Puentes	Municipalidad de Osa	Funcionamiento restringido	12m	250,000,000.00	FNE	250
Puentes	Municipalidad de Osa	Funcionamiento restringido	40m	850,000,000.00	FNE	306
Puentes	Municipalidad de Osa	Fuera de funcionamiento / No hay	35m	500,000,000.00	FNE	300
Puentes	Municipalidad de Osa	Funcionamiento restringido	22m	600,000,000.00	FNE	300
Puentes	Municipalidad de Osa	Funcionamiento restringido	35m	600,000,000.00	FNE	110
Puentes	Municipalidad de Osa	Funcionamiento restringido	15m	300,000,000.00	FNE	110
Puentes	Municipalidad de Osa	Funcionamiento restringido	25m	108,000,000.00	FNE	150
Puentes	Municipalidad de Osa	Funcionamiento restringido	40m	108,000,000.00	FNE	200
Puentes	Municipalidad de Osa	Funcionamiento restringido	13m	500,000,000.00	FNE	86
Puentes	Municipalidad de Osa	Funcionamiento restringido	10m	750,000,000.00	FNE	600
Puentes	Municipalidad de Osa	Funcionamiento restringido	18m	750,000,000.00	FNE	600
Puentes	Municipalidad de Osa	Funcionamiento restringido	50m	90,000,000.00	FNE	150
Puentes	Municipalidad de Pérez Zeledón	Fuera de funcionamiento / No hay	8m	162,000,000.00	FNE	2500
Puentes	Municipalidad de Pérez Zeledón	Funcionamiento restringido	6m	114,000,000.00	FNE	600
Puentes	Municipalidad de Pérez Zeledón	Funcionamiento habitual con afectaciones	6m	15,000,000.00	FNE	400
Puentes	Municipalidad de Pérez Zeledón	Funcionamiento habitual con afectaciones	8m	20,000,000.00	FNE	350
Puentes	Municipalidad de Pérez Zeledón	Funcionamiento habitual con afectaciones	10m	15,000,000.00	FNE	2000
Puentes	Municipalidad de Pérez Zeledón	Funcionamiento habitual con afectaciones	7m	114,000,000.00	FNE	800
Ríos y Quebradas	Servicio Nacional de Aguas Subterráneas, Riego y Avenamiento	Funcionamiento restringido	12000m2	2,100,000,000.00	FNE	3500
Ríos y Quebradas	Servicio Nacional de Aguas Subterráneas, Riego y Avenamiento	Funcionamiento habitual con afectaciones	14000m2	2,356,000,000.00	FNE	2000
Ríos y Quebradas	Servicio Nacional de Aguas	Funcionamiento habitual con afectaciones	450m2	950,000,000.00	FNE	3500

**Tabla 7: Plan General de Emergencia, Decreto N°43754-MP. Obras de reconstrucción con recursos del Fondo Nacional de Emergencias**

Naturaleza de las Actividades	Institución informante	Estado actual de la afectación	Resultado esperado	Monto estimado de costo de obras y labores	Fuente de los recursos	Cantidad de personas beneficiarias
	Subterráneas, Riego y Avenamientos					
Ríos y Quebradas	Servicio Nacional de Aguas Subterráneas, Riego y Avenamientos	Funcionamiento restringido	120m2	135,000,000.00	FNE	200
Ríos y Quebradas	Servicio Nacional de Aguas Subterráneas, Riego y Avenamientos	Funcionamiento habitual con afectaciones	350m2	75,000,000.00	FNE	200
Ríos y Quebradas	Servicio Nacional de Aguas Subterráneas, Riego y Avenamientos	Funcionamiento restringido	1200m2	102,000,000.00	FNE	250
Ríos y Quebradas	Servicio Nacional de Aguas Subterráneas, Riego y Avenamientos	Funcionamiento restringido	50m2	75,000,000.00	FNE	250
Ríos y Quebradas	Servicio Nacional de Aguas Subterráneas, Riego y Avenamientos	Funcionamiento restringido	850m2	1,450,000,000.00	FNE	500
Ríos y Quebradas	Servicio Nacional de Aguas Subterráneas, Riego y Avenamientos	Funcionamiento restringido	12000m2	5,000,000,000.00	FNE	5000
Ríos y Quebradas	Servicio Nacional de Aguas Subterráneas, Riego y Avenamientos	Funcionamiento habitual con afectaciones	2000m2	3,650,000,000.00	FNE	3500
Ríos y Quebradas	Servicio Nacional de Aguas Subterráneas, Riego y Avenamientos	Funcionamiento habitual con afectaciones	14000m2	855,000,000.00	FNE	1000
Sistemas de agua	Acueductos y Alcantarillados, AyA	Fuera de funcionamiento / No hay	1 sistema de agua	80,908,773.74	FNE	1797
Sistemas de agua	Acueductos y Alcantarillados, AyA	Funcionamiento habitual con afectaciones	1 sistema de agua	608,500.00	FNE	225
Sistemas de agua	Acueductos y Alcantarillados, AyA	Funcionamiento habitual con afectaciones	1 sistema de agua	10,000,000.00	FNE	3650
Sistemas de agua	Acueductos y Alcantarillados, AyA	Funcionamiento habitual con afectaciones	1 sistema de agua	10,000,000.00	FNE	960
Sistemas de agua	Acueductos y Alcantarillados, AyA	Funcionamiento habitual con afectaciones	1 sistema de agua	5,000,000.00	FNE	355
Sistemas de agua	Acueductos y Alcantarillados, AyA	Funcionamiento habitual con afectaciones	1 sistema de agua	10,000,000.00	FNE	400
Sistemas de agua	Acueductos y Alcantarillados, AyA	Funcionamiento habitual con afectaciones	1 sistema de agua	482,000.00	FNE	30
Sistemas de agua	Acueductos y Alcantarillados, AyA	Funcionamiento habitual con afectaciones	1 sistema de agua	16,455,775.86	FNE	275

**Tabla 7: Plan General de Emergencia, Decreto N°43754-MP. Obras de reconstrucción con recursos del Fondo Nacional de Emergencias**

<b>Naturaleza de las Actividades</b>	<b>Institución informante</b>	<b>Estado actual de la afectación</b>	<b>Resultado esperado</b>	<b>Monto estimado de costo de obras y labores</b>	<b>Fuente de los recursos</b>	<b>Cantidad de personas beneficiarias</b>
Sistemas de agua	Acueductos y Alcantarillados, AyA	Funcionamiento habitual con afectaciones	1 sistema de agua	809,700.00	FNE	250
Sistemas de agua	Acueductos y Alcantarillados, AyA	Funcionamiento habitual con afectaciones	1 sistema de agua	143,587.00	FNE	150
Sistemas de agua	Acueductos y Alcantarillados, AyA	Funcionamiento habitual con afectaciones	1 sistema de agua	75,200,000.00	FNE	1890
Sistemas de agua	Acueductos y Alcantarillados, AyA	Funcionamiento habitual con afectaciones	1 sistema de agua	12,000,000.00	FNE	100
Sistemas de agua	Acueductos y Alcantarillados, AyA	Funcionamiento habitual con afectaciones	1 sistema de agua	30,000,000.00	FNE	360
Sistemas de agua	Acueductos y Alcantarillados, AyA	Funcionamiento habitual con afectaciones	1 sistema de agua	30,525,000.00	FNE	1000
Sistemas de agua	Acueductos y Alcantarillados, AyA	Funcionamiento habitual con afectaciones	1 sistema de agua	823,500.00	FNE	867
Sistemas de agua	Acueductos y Alcantarillados, AyA	Funcionamiento habitual con afectaciones	1 sistema de agua	4,875,120.00	FNE	120
Sistemas de agua	Acueductos y Alcantarillados, AyA	Funcionamiento habitual con afectaciones	1 sistema de agua	12,000,000.00	FNE	30
Sistemas de agua	Acueductos y Alcantarillados, AyA	Funcionamiento habitual con afectaciones	1 sistema de agua	12,000,000.00	FNE	75
Sistemas de agua	Acueductos y Alcantarillados, AyA	Funcionamiento habitual con afectaciones	1 sistema de agua	18,071,016.19	FNE	225
Sistemas de agua	Acueductos y Alcantarillados, AyA	Funcionamiento habitual con afectaciones	1 sistema de agua	2,189,891.30	FNE	3350
Sistemas de agua	Acueductos y Alcantarillados, AyA	Funcionamiento habitual con afectaciones	1 sistema de agua	14,951,650.40	FNE	650
Sistemas de agua	Acueductos y Alcantarillados, AyA	Funcionamiento habitual con afectaciones	1 sistema de agua	22,300,000.00	FNE	180
Sistemas de agua	Acueductos y Alcantarillados, AyA	Funcionamiento habitual con afectaciones	1 sistema de agua	No indica	FNE	No indica
Sistemas de agua	Acueductos y Alcantarillados, AyA	Funcionamiento habitual con afectaciones	1 sistema de agua	5,428,585.00	FNE	800
Sistemas de agua	Acueductos y Alcantarillados, AyA	Funcionamiento habitual con afectaciones	1 sistema de agua	2,000,000,000.00	FNE	98199
Sistemas de agua	Acueductos y Alcantarillados, AyA	Funcionamiento habitual con afectaciones	1 sistema de agua	7,500,000.00	FNE	100
Sistemas de agua	Acueductos y Alcantarillados, AyA	Funcionamiento habitual con afectaciones	1 sistema de agua	10,604,465.58	FNE	755

**Tabla 7: Plan General de Emergencia, Decreto N°43754-MP. Obras de reconstrucción con recursos del Fondo Nacional de Emergencias**

Naturaleza de las Actividades	Institución informante	Estado actual de la afectación	Resultado esperado	Monto estimado de costo de obras y labores	Fuente de los recursos	Cantidad de personas beneficiarias
Vivienda	Ministerio de Vivienda y Asentamientos Humanos	Funcionamiento habitual con afectaciones	1 vivienda	5,000,000.00	FNE	4
Vivienda	Ministerio de Vivienda y Asentamientos Humanos	Funcionamiento habitual con afectaciones	6 vivienda	120,000,000.00	FNE	24
Vivienda	Ministerio de Vivienda y Asentamientos Humanos	Funcionamiento habitual con afectaciones	2 vivienda	40,000,000.00	FNE	8
Vivienda	Ministerio de Vivienda y Asentamientos Humanos	Funcionamiento habitual con afectaciones	1 vivienda	5,000,000.00	FNE	4
Vivienda	Ministerio de Vivienda y Asentamientos Humanos	Funcionamiento habitual con afectaciones	4 vivienda	80,000,000.00	FNE	16
Vivienda	Ministerio de Vivienda y Asentamientos Humanos	Funcionamiento habitual con afectaciones	25 vivienda	500,000,000.00	FNE	100
Vivienda	Ministerio de Vivienda y Asentamientos Humanos	Funcionamiento habitual con afectaciones	3 vivienda	60,000,000.00	FNE	12
Vivienda	Ministerio de Vivienda y Asentamientos Humanos	Funcionamiento habitual con afectaciones	1 vivienda	10,000,000.00	FNE	4
Vivienda	Ministerio de Vivienda y Asentamientos Humanos	Funcionamiento habitual con afectaciones	1 vivienda	5,000,000.00	FNE	4
Vivienda	Ministerio de Vivienda y Asentamientos Humanos	Funcionamiento habitual con afectaciones	2 vivienda	10,000,000.00	FNE	8
Vivienda	Ministerio de Vivienda y Asentamientos Humanos	Funcionamiento habitual con afectaciones	2 vivienda	40,000,000.00	FNE	8
Vivienda	Ministerio de Vivienda y Asentamientos Humanos	Funcionamiento habitual con afectaciones	2 vivienda	40,000,000.00	FNE	8
Vivienda	Ministerio de Vivienda y Asentamientos Humanos	Funcionamiento habitual con afectaciones	6 vivienda	120,000,000.00	FNE	24
Vivienda	Ministerio de Vivienda y Asentamientos Humanos	Funcionamiento habitual con afectaciones	7 vivienda	35,000,000.00	FNE	28
Vivienda	Ministerio de Vivienda y	Funcionamiento habitual con afectaciones	2 vivienda	20,000,000.00	FNE	8

**Tabla 7: Plan General de Emergencia, Decreto N°43754-MP. Obras de reconstrucción con recursos del Fondo Nacional de Emergencias**

<b>Naturaleza de las Actividades</b>	<b>Institución informante</b>	<b>Estado actual de la afectación</b>	<b>Resultado esperado</b>	<b>Monto estimado de costo de obras y labores</b>	<b>Fuente de los recursos</b>	<b>Cantidad de personas beneficiarias</b>
	Asentamientos Humanos					
Vivienda	Ministerio de Vivienda y Asentamientos Humanos	Funcionamiento habitual con afectaciones	76 vivienda	1,520,000,000.00	FNE	304
Vivienda	Ministerio de Vivienda y Asentamientos Humanos	Funcionamiento habitual con afectaciones	1 vivienda	20,000,000.00	FNE	4
Vivienda	Ministerio de Vivienda y Asentamientos Humanos	Funcionamiento habitual con afectaciones	1 vivienda	20,000,000.00	FNE	4
Vivienda	Ministerio de Vivienda y Asentamientos Humanos	Funcionamiento habitual con afectaciones	2 vivienda	10,000,000.00	FNE	8
Vivienda	Ministerio de Vivienda y Asentamientos Humanos	Funcionamiento habitual con afectaciones	8 vivienda	160,000,000.00	FNE	32
Vivienda	Ministerio de Vivienda y Asentamientos Humanos	Funcionamiento habitual con afectaciones	1 vivienda	20,000,000.00	FNE	4
				<b>86,764,780,706.12</b>		



**Tabla 8: Plan General de Emergencia, Decreto N°43754. Obras de reconstrucción con recursos propios**

Naturaleza de las Actividades	Institución informante	Estado actual de la afectación	Resultado esperado	Monto estimado de costo de obras y labores	Fuente de los recursos	Cantidad de personas beneficiarias
Alcantarillas y Vados	Municipalidad de Corredores	Funcionamiento restringido	7.5m	22,000,000.00	Recursos Propios	170
Carreteras	Municipalidad de Corredores	Funcionamiento habitual con afectaciones	2.091km	6,600,000.00	Recursos Propios	388
Carreteras	Municipalidad de Corredores	Funcionamiento habitual con afectaciones	5.064km	33,450,000.00	Recursos Propios	338
Carreteras	Municipalidad de Corredores	Funcionamiento habitual con afectaciones	20.293km	134,000,000.00	Recursos Propios	756
Carreteras	Municipalidad de Corredores	Funcionamiento habitual con afectaciones	10.073km	66,500,000.00	Recursos Propios	252
Carreteras	Municipalidad de Corredores	Funcionamiento habitual con afectaciones	7.5km	23,900,000.00	Recursos Propios	36
Carreteras	Municipalidad de Corredores	Funcionamiento habitual con afectaciones	2.223km	7,100,000.00	Recursos Propios	104
Carreteras	Municipalidad de Corredores	Funcionamiento habitual con afectaciones	5.564km	17,750,000.00	Recursos Propios	292
Carreteras	Municipalidad de Corredores	Funcionamiento habitual con afectaciones	3.311km	10,600,000.00	Recursos Propios	84
Carreteras	Municipalidad de Corredores	Funcionamiento habitual con afectaciones	7.2km	23,000,000.00	Recursos Propios	192
Carreteras	Municipalidad de Corredores	Funcionamiento habitual con afectaciones	3.862km	12,300,000.00	Recursos Propios	296
Carreteras	Municipalidad de Corredores	Funcionamiento habitual con afectaciones	3.603km	11,500,000.00	Recursos Propios	168
Carreteras	Municipalidad de Corredores	Funcionamiento habitual con afectaciones	3.693km	12,000,000.00	Recursos Propios	340
Carreteras	Municipalidad de Corredores	Funcionamiento habitual con afectaciones	4.394km	14,000,000.00	Recursos Propios	100
Carreteras	Municipalidad de Corredores	Funcionamiento habitual con afectaciones	2km	6,500,000.00	Recursos Propios	216
Carreteras	Municipalidad de Corredores	Funcionamiento habitual con afectaciones	4.54km	14,500,000.00	Recursos Propios	620
Carreteras	Municipalidad de Corredores	Funcionamiento habitual con afectaciones	2.145km	7,000,000.00	Recursos Propios	28
Carreteras	Municipalidad de Corredores	Funcionamiento habitual con afectaciones	16.814km	111,100,000.00	Recursos Propios	280
Carreteras	Municipalidad de Corredores	Funcionamiento habitual con afectaciones	4.619km	15,000,000.00	Recursos Propios	280
Carreteras	Municipalidad de Corredores	Funcionamiento habitual con afectaciones	3.1km	10,000,000.00	Recursos Propios	380
Carreteras	Municipalidad de Corredores	Funcionamiento habitual con afectaciones	4.191km	13,500,000.00	Recursos Propios	360
Carreteras	Municipalidad de Corredores	Funcionamiento habitual con afectaciones	0.919km	3,000,000.00	Recursos Propios	16
Carreteras	Municipalidad de Corredores	Funcionamiento habitual con afectaciones	3.763km	12,000,000.00	Recursos Propios	8
Carreteras	Municipalidad de Corredores	Funcionamiento habitual con afectaciones	4.312km	14,000,000.00	Recursos Propios	140
Carreteras	Municipalidad de Corredores	Funcionamiento habitual con afectaciones	2.659km	18,000,000.00	Recursos Propios	12
Carreteras	Municipalidad de Corredores	Funcionamiento habitual con afectaciones	2.129km	7,000,000.00	Recursos Propios	132
Carreteras	Municipalidad de Corredores	Funcionamiento habitual con afectaciones	2.128km	7,000,000.00	Recursos Propios	8
Carreteras	Municipalidad de Corredores	Funcionamiento habitual con afectaciones	1.69km	5,500,000.00	Recursos Propios	280
Carreteras	Municipalidad de Corredores	Funcionamiento habitual con afectaciones	4.131km	13,500,000.00	Recursos Propios	576
Carreteras	Municipalidad de Corredores	Funcionamiento habitual con afectaciones	1.9km	6,100,000.00	Recursos Propios	412
Carreteras	Municipalidad de Corredores	Funcionamiento habitual con afectaciones	0.808km	3,000,000.00	Recursos Propios	116

**Tabla 8: Plan General de Emergencia, Decreto N°43754. Obras de reconstrucción con recursos propios**

Naturaleza de las Actividades	Institución informante	Estado actual de la afectación	Resultado esperado	Monto estimado de costo de obras y labores	Fuente de los recursos	Cantidad de personas beneficiarias
Carreteras	Municipalidad de Corredores	Funcionamiento habitual con afectaciones	8.219km	26,200,000.00	Recursos Propios	320
Carreteras	Municipalidad de Corredores	Funcionamiento habitual con afectaciones	3.009km	9,600,000.00	Recursos Propios	24
Carreteras	Municipalidad de Corredores	Funcionamiento habitual con afectaciones	3.078km	9,800,000.00	Recursos Propios	8
Carreteras	Municipalidad de Corredores	Funcionamiento habitual con afectaciones	6.835km	22,000,000.00	Recursos Propios	240
Carreteras	Municipalidad de Corredores	Funcionamiento habitual con afectaciones	1.703km	5,500,000.00	Recursos Propios	152
Carreteras	Municipalidad de Corredores	Funcionamiento habitual con afectaciones	1.954km	6,300,000.00	Recursos Propios	224
Carreteras	Municipalidad de Corredores	Funcionamiento habitual con afectaciones	1.129km	3,600,000.00	Recursos Propios	60
Carreteras	Municipalidad de Corredores	Funcionamiento habitual con afectaciones	0.922km	3,000,000.00	Recursos Propios	12
Carreteras	Municipalidad de Corredores	Funcionamiento habitual con afectaciones	0.288km	900,000.00	Recursos Propios	12
Carreteras	Municipalidad de Corredores	Funcionamiento habitual con afectaciones	1.1km	3,600,000.00	Recursos Propios	52
Carreteras	Municipalidad de Corredores	Funcionamiento habitual con afectaciones	4.173km	13,250,000.00	Recursos Propios	16
Carreteras	Municipalidad de Corredores	Funcionamiento habitual con afectaciones	1.913km	6,100,000.00	Recursos Propios	116
Carreteras	Municipalidad de Corredores	Funcionamiento habitual con afectaciones	2.813km	9,000,000.00	Recursos Propios	176
Carreteras	Municipalidad de Corredores	Funcionamiento habitual con afectaciones	1.901km	6,000,000.00	Recursos Propios	132
Carreteras	Municipalidad de Corredores	Funcionamiento habitual con afectaciones	2.649km	8,500,000.00	Recursos Propios	280
Carreteras	Municipalidad de Corredores	Funcionamiento habitual con afectaciones	6.509km	43,000,000.00	Recursos Propios	96
Carreteras	Municipalidad de Corredores	Funcionamiento habitual con afectaciones	3.222km	10,300,000.00	Recursos Propios	268
Carreteras	Municipalidad de Corredores	Funcionamiento habitual con afectaciones	1.058km	3,350,000.00	Recursos Propios	92
Carreteras	Municipalidad de Corredores	Funcionamiento habitual con afectaciones	2.628km	8,350,000.00	Recursos Propios	92
Carreteras	Municipalidad de Corredores	Funcionamiento habitual con afectaciones	3.417km	10,850,000.00	Recursos Propios	196
Carreteras	Municipalidad de Corredores	Funcionamiento habitual con afectaciones	5.476km	17,450,000.00	Recursos Propios	64
Carreteras	Municipalidad de Corredores	Funcionamiento habitual con afectaciones	7.9km	25,130,000.00	Recursos Propios	152
Carreteras	Municipalidad de Corredores	Funcionamiento habitual con afectaciones	2.3km	7,300,000.00	Recursos Propios	172
Carreteras	Municipalidad de Corredores	Funcionamiento habitual con afectaciones	3.7km	11,700,000.00	Recursos Propios	128
Carreteras	Municipalidad de Corredores	Funcionamiento habitual con afectaciones	2.491km	7,900,000.00	Recursos Propios	60
Carreteras	Municipalidad de Corredores	Funcionamiento habitual con afectaciones	3.137km	9,900,000.00	Recursos Propios	492
Carreteras	Municipalidad de Corredores	Funcionamiento habitual con afectaciones	2.562km	8,150,000.00	Recursos Propios	24
Carreteras	Municipalidad de Corredores	Funcionamiento habitual con afectaciones	2.26km	7,190,000.00	Recursos Propios	8
Carreteras	Municipalidad de Corredores	Funcionamiento habitual con afectaciones	6.782km	21,580,000.00	Recursos Propios	1920
Carreteras	Municipalidad de Corredores	Funcionamiento habitual con afectaciones	2.272km	7,230,000.00	Recursos Propios	912
Carreteras	Municipalidad de Corredores	Funcionamiento habitual con afectaciones	1.562km	4,970,000.00	Recursos Propios	376

**Tabla 8: Plan General de Emergencia, Decreto N°43754. Obras de reconstrucción con recursos propios**

Naturaleza de las Actividades	Institución informante	Estado actual de la afectación	Resultado esperado	Monto estimado de costo de obras y labores	Fuente de los recursos	Cantidad de personas beneficiarias
Carreteras	Municipalidad de Corredores	Funcionamiento habitual con afectaciones	4.343km	13,800,000.00	Recursos Propios	732
Carreteras	Municipalidad de Corredores	Funcionamiento habitual con afectaciones	0.4km	1,280,000.00	Recursos Propios	140
Carreteras	Municipalidad de Corredores	Funcionamiento habitual con afectaciones	9.89km	31,470,000.00	Recursos Propios	12
Carreteras	Municipalidad de Corredores	Funcionamiento habitual con afectaciones	2.274km	13,600,000.00	Recursos Propios	64
Carreteras	Municipalidad de Corredores	Funcionamiento habitual con afectaciones	3.312km	10,540,000.00	Recursos Propios	4
Carreteras	Municipalidad de Corredores	Funcionamiento habitual con afectaciones	2.1km	6,680,000.00	Recursos Propios	8
Carreteras	Municipalidad de Corredores	Funcionamiento habitual con afectaciones	2.61km	8,300,000.00	Recursos Propios	20
Carreteras	Municipalidad de Corredores	Funcionamiento habitual con afectaciones	0.314km	1,000,000.00	Recursos Propios	32
Carreteras	Municipalidad de Corredores	Funcionamiento habitual con afectaciones	6.46km	20,550,000.00	Recursos Propios	160
Carreteras	Municipalidad de Corredores	Funcionamiento habitual con afectaciones	2.582km	17,000,000.00	Recursos Propios	32
Carreteras	Municipalidad de Corredores	Funcionamiento habitual con afectaciones	0.502km	1,600,000.00	Recursos Propios	4
Carreteras	Municipalidad de Golfito	Funcionamiento habitual con afectaciones	2.3km	10,000,000.00	Recursos Propios	250
Carreteras	Municipalidad de Pérez Zeledón	Funcionamiento habitual con afectaciones	0.69km	1,200,000.00	Recursos Propios	76
Carreteras	Municipalidad de Pérez Zeledón	Funcionamiento habitual con afectaciones	0.71km	1,250,000.00	Recursos Propios	49
Carreteras	Municipalidad de Pérez Zeledón	Funcionamiento habitual con afectaciones	1.95km	2,300,000.00	Recursos Propios	137
Carreteras	Municipalidad de Pérez Zeledón	Funcionamiento habitual con afectaciones	0.78km	110,000.00	Recursos Propios	38
Carreteras	Municipalidad de Pérez Zeledón	Funcionamiento habitual con afectaciones	1.75km	1,250,000.00	Recursos Propios	74
Carreteras	Municipalidad de Pérez Zeledón	Funcionamiento habitual con afectaciones	0.65km	1,050,000.00	Recursos Propios	29
Carreteras	Municipalidad de Pérez Zeledón	Funcionamiento habitual con afectaciones	2.3km	1,200,000.00	Recursos Propios	46
Carreteras	Municipalidad de Pérez Zeledón	Funcionamiento habitual con afectaciones	0.58km	900,000.00	Recursos Propios	27
Carreteras	Municipalidad de Pérez Zeledón	Funcionamiento habitual con afectaciones	2.27km	2,500,000.00	Recursos Propios	47
Carreteras	Municipalidad de Pérez Zeledón	Funcionamiento habitual con afectaciones	0.26km	950,000.00	Recursos Propios	24
Carreteras	Municipalidad de Pérez Zeledón	Funcionamiento habitual con afectaciones	1.04km	900,000.00	Recursos Propios	23
Carreteras	Municipalidad de Pérez Zeledón	Funcionamiento habitual con afectaciones	0.52km	1,100,000.00	Recursos Propios	41
Carreteras	Municipalidad de Pérez Zeledón	Funcionamiento habitual con afectaciones	0.84km	1,300,000.00	Recursos Propios	76
Carreteras	Municipalidad de Pérez Zeledón	Funcionamiento habitual con afectaciones	0.58km	600,000.00	Recursos Propios	15
Carreteras	Municipalidad de Pérez Zeledón	Funcionamiento habitual con afectaciones	0.78km	1,300,000.00	Recursos Propios	82
Carreteras	Municipalidad de Pérez Zeledón	Funcionamiento habitual con afectaciones	1.5km	1,100,000.00	Recursos Propios	53
Carreteras	Municipalidad de Pérez Zeledón	Funcionamiento habitual con afectaciones	0.78km	950,000.00	Recursos Propios	28
Carreteras	Municipalidad de Pérez Zeledón	Funcionamiento habitual con afectaciones	0.39km	500,000.00	Recursos Propios	12
Carreteras	Municipalidad de Pérez Zeledón	Funcionamiento habitual con afectaciones	0.65km	840,000.00	Recursos Propios	31

**Tabla 8: Plan General de Emergencia, Decreto N°43754. Obras de reconstrucción con recursos propios**

Naturaleza de las Actividades	Institución informante	Estado actual de la afectación	Resultado esperado	Monto estimado de costo de obras y labores	Fuente de los recursos	Cantidad de personas beneficiarias
Carreteras	Municipalidad de Pérez Zeledón	Funcionamiento habitual con afectaciones	0.65km	950,000.00	Recursos Propios	17
Carreteras	Municipalidad de Pérez Zeledón	Funcionamiento habitual con afectaciones	0.85km	890,000.00	Recursos Propios	22
Carreteras	Municipalidad de Pérez Zeledón	Funcionamiento habitual con afectaciones	0.97km	1,400,000.00	Recursos Propios	19
Carreteras	Municipalidad de Pérez Zeledón	Funcionamiento habitual con afectaciones	0.32km	1,600,000.00	Recursos Propios	62
Carreteras	Municipalidad de Pérez Zeledón	Funcionamiento habitual con afectaciones	0.32km	860,000.00	Recursos Propios	16
Carreteras	Municipalidad de Pérez Zeledón	Funcionamiento habitual con afectaciones	0.84km	950,000.00	Recursos Propios	21
Carreteras	Municipalidad de Pérez Zeledón	Funcionamiento habitual con afectaciones	1.88km	1,800,000.00	Recursos Propios	65
Carreteras	Municipalidad de Pérez Zeledón	Funcionamiento habitual con afectaciones	1.3km	2,000,000.00	Recursos Propios	200
Carreteras	Municipalidad de Pérez Zeledón	Funcionamiento habitual con afectaciones	0.6km	2,000,000.00	Recursos Propios	200
Carreteras	Municipalidad de Pérez Zeledón	Funcionamiento habitual con afectaciones	1.2km	2,000,000.00	Recursos Propios	200
Carreteras	Municipalidad de Pérez Zeledón	Funcionamiento habitual con afectaciones	0.6km	2,000,000.00	Recursos Propios	200
Carreteras	Municipalidad de Pérez Zeledón	Funcionamiento habitual con afectaciones	1.1km	2,000,000.00	Recursos Propios	200
Carreteras	Municipalidad de Pérez Zeledón	Funcionamiento habitual con afectaciones	3.2km	2,000,000.00	Recursos Propios	200
Carreteras	Municipalidad de Pérez Zeledón	Funcionamiento habitual con afectaciones	0.6km	2,000,000.00	Recursos Propios	200
Carreteras	Municipalidad de Pérez Zeledón	Funcionamiento habitual con afectaciones	0.6km	2,000,000.00	Recursos Propios	200
Carreteras	Municipalidad de Pérez Zeledón	Funcionamiento habitual con afectaciones	2.4km	5,000,000.00	Recursos Propios	60
Carreteras	Municipalidad de Pérez Zeledón	Funcionamiento habitual con afectaciones	1.5km	3,000,000.00	Recursos Propios	144
Carreteras	Municipalidad de Pérez Zeledón	Funcionamiento habitual con afectaciones	1.3km	2,500,000.00	Recursos Propios	60
Carreteras	Municipalidad de Pérez Zeledón	Funcionamiento habitual con afectaciones	2.6km	5,000,000.00	Recursos Propios	40
Carreteras	Municipalidad de Pérez Zeledón	Funcionamiento habitual con afectaciones	2.53km	5,000,000.00	Recursos Propios	100
Carreteras	Municipalidad de Pérez Zeledón	Funcionamiento habitual con afectaciones	1.6km	2,000,000.00	Recursos Propios	200
Carreteras	Municipalidad de Pérez Zeledón	Funcionamiento habitual con afectaciones	2.1km	4,200,000.00	Recursos Propios	150
Carreteras	Municipalidad de Pérez Zeledón	Funcionamiento habitual con afectaciones	0.85km	2,000,000.00	Recursos Propios	45
Carreteras	Municipalidad de Pérez Zeledón	Funcionamiento habitual con afectaciones	1.56km	3,000,000.00	Recursos Propios	60
Carreteras	Municipalidad de Pérez Zeledón	Funcionamiento habitual con afectaciones	3.2km	6,400,000.00	Recursos Propios	500
Carreteras	Municipalidad de Pérez Zeledón	Funcionamiento habitual con afectaciones	0.7km	2,000,000.00	Recursos Propios	50
Carreteras	Municipalidad de Pérez Zeledón	Funcionamiento habitual con afectaciones	4.55km	9,000,000.00	Recursos Propios	100
Carreteras	Municipalidad de Pérez Zeledón	Funcionamiento habitual con afectaciones	5km	10,000,000.00	Recursos Propios	3000
Carreteras	Municipalidad de Pérez Zeledón	Funcionamiento habitual con afectaciones	0.6km	2,000,000.00	Recursos Propios	50
Carreteras	Municipalidad de Pérez Zeledón	Funcionamiento habitual con afectaciones	1.49km	3,000,000.00	Recursos Propios	40
Carreteras	Municipalidad de Pérez Zeledón	Funcionamiento habitual con afectaciones	3.3km	6,600,000.00	Recursos Propios	300

**Tabla 8: Plan General de Emergencia, Decreto N°43754. Obras de reconstrucción con recursos propios**

Naturaleza de las Actividades	Institución informante	Estado actual de la afectación	Resultado esperado	Monto estimado de costo de obras y labores	Fuente de los recursos	Cantidad de personas beneficiarias
Carreteras	Municipalidad de Pérez Zeledón	Funcionamiento habitual con afectaciones	0.7km	2,000,000.00	Recursos Propios	60
Carreteras	Municipalidad de Pérez Zeledón	Funcionamiento habitual con afectaciones	7.6km	15,000,000.00	Recursos Propios	100
Carreteras	Municipalidad de Pérez Zeledón	Funcionamiento habitual con afectaciones	0.65km	1,000,000.00	Recursos Propios	20
Carreteras	Municipalidad de Pérez Zeledón	Funcionamiento habitual con afectaciones	1.3km	2,000,000.00	Recursos Propios	91
Carreteras	Municipalidad de Pérez Zeledón	Funcionamiento habitual con afectaciones	1.25km	2,000,000.00	Recursos Propios	65
Carreteras	Municipalidad de Pérez Zeledón	Funcionamiento habitual con afectaciones	0.78km	1,200,000.00	Recursos Propios	30
Carreteras	Municipalidad de Pérez Zeledón	Funcionamiento habitual con afectaciones	1.2km	2,400,000.00	Recursos Propios	150
Carreteras	Municipalidad de Pérez Zeledón	Funcionamiento habitual con afectaciones	2.92km	5,000,000.00	Recursos Propios	40
Carreteras	Municipalidad de Pérez Zeledón	Funcionamiento habitual con afectaciones	1.2km	2,000,000.00	Recursos Propios	41
Carreteras	Municipalidad de Pérez Zeledón	Funcionamiento habitual con afectaciones	3.25km	6,500,000.00	Recursos Propios	50
Carreteras	Municipalidad de Pérez Zeledón	Funcionamiento habitual con afectaciones	1.36km	3,000,000.00	Recursos Propios	40
Carreteras	Municipalidad de Pérez Zeledón	Funcionamiento habitual con afectaciones	1.2km	2,500,000.00	Recursos Propios	30
Carreteras	Municipalidad de Pérez Zeledón	Funcionamiento habitual con afectaciones	1.6km	3,200,000.00	Recursos Propios	100
Carreteras	Municipalidad de Pérez Zeledón	Funcionamiento habitual con afectaciones	0.32km	1,000,000.00	Recursos Propios	30
Carreteras	Municipalidad de Pérez Zeledón	Funcionamiento habitual con afectaciones	0.91km	2,000,000.00	Recursos Propios	30
Carreteras	Municipalidad de Pérez Zeledón	Funcionamiento habitual con afectaciones	0.6km	1,200,000.00	Recursos Propios	100
Carreteras	Municipalidad de Pérez Zeledón	Funcionamiento habitual con afectaciones	0.52km	1,000,000.00	Recursos Propios	30
Carreteras	Municipalidad de Pérez Zeledón	Funcionamiento habitual con afectaciones	0.39km	800,000.00	Recursos Propios	30
Carreteras	Municipalidad de Pérez Zeledón	Funcionamiento habitual con afectaciones	0.8km	1,600,000.00	Recursos Propios	50
Carreteras	Municipalidad de Pérez Zeledón	Funcionamiento habitual con afectaciones	1.62km	3,100,000.00	Recursos Propios	50
Carreteras	Municipalidad de Pérez Zeledón	Funcionamiento habitual con afectaciones	1.95km	2,000,000.00	Recursos Propios	45
Carreteras	Municipalidad de Pérez Zeledón	Funcionamiento habitual con afectaciones	0.65km	1,300,000.00	Recursos Propios	40
Carreteras	Municipalidad de Pérez Zeledón	Funcionamiento habitual con afectaciones	1.17km	2,000,000.00	Recursos Propios	32
Carreteras	Municipalidad de Pérez Zeledón	Funcionamiento habitual con afectaciones	1.36km	3,000,000.00	Recursos Propios	50
Carreteras	Municipalidad de Pérez Zeledón	Funcionamiento habitual con afectaciones	1.62km	3,000,000.00	Recursos Propios	30
Carreteras	Municipalidad de Pérez Zeledón	Funcionamiento habitual con afectaciones	0.65km	2,000,000.00	Recursos Propios	52
Carreteras	Municipalidad de Pérez Zeledón	Funcionamiento habitual con afectaciones	2.6km	5,200,000.00	Recursos Propios	40
Carreteras	Municipalidad de Pérez Zeledón	Funcionamiento habitual con afectaciones	1.17km	3,000,000.00	Recursos Propios	30
Carreteras	Municipalidad de Pérez Zeledón	Funcionamiento habitual con afectaciones	1.82km	2,000,000.00	Recursos Propios	24
Carreteras	Municipalidad de Pérez Zeledón	Funcionamiento habitual con afectaciones	1.62km	3,100,000.00	Recursos Propios	30
Carreteras	Municipalidad de Pérez Zeledón	Funcionamiento habitual con afectaciones	1.3km	2,600,000.00	Recursos Propios	20

**Tabla 8: Plan General de Emergencia, Decreto N°43754. Obras de reconstrucción con recursos propios**

Naturaleza de las Actividades	Institución informante	Estado actual de la afectación	Resultado esperado	Monto estimado de costo de obras y labores	Fuente de los recursos	Cantidad de personas beneficiarias
Carreteras	Municipalidad de Pérez Zeledón	Funcionamiento habitual con afectaciones	0.71km	1,000,000.00	Recursos Propios	20
Carreteras	Municipalidad de Pérez Zeledón	Funcionamiento habitual con afectaciones	0.78km	1,600,000.00	Recursos Propios	30
Carreteras	Municipalidad de Pérez Zeledón	Funcionamiento habitual con afectaciones	0.85km	1,700,000.00	Recursos Propios	50
Carreteras	Municipalidad de Pérez Zeledón	Funcionamiento habitual con afectaciones	0.97km	1,800,000.00	Recursos Propios	20
Carreteras	Municipalidad de Pérez Zeledón	Funcionamiento habitual con afectaciones	1.36km	2,500,000.00	Recursos Propios	30
Carreteras	Municipalidad de Pérez Zeledón	Funcionamiento habitual con afectaciones	0.91km	1,100,000.00	Recursos Propios	51
Carreteras	Municipalidad de Pérez Zeledón	Funcionamiento habitual con afectaciones	1.3km	3,200,000.00	Recursos Propios	70
Carreteras	Municipalidad de Pérez Zeledón	Funcionamiento habitual con afectaciones	0.39km	600,000.00	Recursos Propios	14
Carreteras	Municipalidad de Pérez Zeledón	Funcionamiento habitual con afectaciones	0.78km	2,500,000.00	Recursos Propios	30
Carreteras	Municipalidad de Pérez Zeledón	Funcionamiento habitual con afectaciones	0.78km	1,000,000.00	Recursos Propios	30
Carreteras	Municipalidad de Pérez Zeledón	Funcionamiento habitual con afectaciones	0.72km	2,600,000.00	Recursos Propios	165
Carreteras	Municipalidad de Pérez Zeledón	Funcionamiento habitual con afectaciones	0.97km	1,800,000.00	Recursos Propios	53
Carreteras	Municipalidad de Pérez Zeledón	Funcionamiento habitual con afectaciones	2.08km	2,500,000.00	Recursos Propios	71
Carreteras	Municipalidad de Pérez Zeledón	Funcionamiento habitual con afectaciones	0.78km	950,000.00	Recursos Propios	28
Carreteras	Municipalidad de Pérez Zeledón	Funcionamiento habitual con afectaciones	0.78km	890,000.00	Recursos Propios	29
Carreteras	Municipalidad de Pérez Zeledón	Funcionamiento habitual con afectaciones	1.36km	2,100,000.00	Recursos Propios	132
Carreteras	Municipalidad de Pérez Zeledón	Funcionamiento habitual con afectaciones	1.75km	2,400,000.00	Recursos Propios	230
Carreteras	Municipalidad de Pérez Zeledón	Funcionamiento habitual con afectaciones	1.6km	3,200,000.00	Recursos Propios	160
Carreteras	Municipalidad de Pérez Zeledón	Funcionamiento habitual con afectaciones	0.25km	500,000.00	Recursos Propios	21
Carreteras	Municipalidad de Pérez Zeledón	Funcionamiento habitual con afectaciones	0.6km	1,200,000.00	Recursos Propios	50
Carreteras	Municipalidad de Pérez Zeledón	Funcionamiento habitual con afectaciones	1.2km	2,400,000.00	Recursos Propios	235
Carreteras	Municipalidad de Pérez Zeledón	Funcionamiento habitual con afectaciones	0.8km	1,600,000.00	Recursos Propios	210
Carreteras	Municipalidad de Pérez Zeledón	Funcionamiento habitual con afectaciones	1.7km	3,400,000.00	Recursos Propios	30
Carreteras	Municipalidad de Pérez Zeledón	Funcionamiento habitual con afectaciones	0.97km	1,500,000.00	Recursos Propios	18
Carreteras	Municipalidad de Pérez Zeledón	Funcionamiento habitual con afectaciones	1.75km	1,800,000.00	Recursos Propios	36
Carreteras	Municipalidad de Pérez Zeledón	Funcionamiento habitual con afectaciones	1.17km	2,100,000.00	Recursos Propios	24
Carreteras	Municipalidad de Pérez Zeledón	Funcionamiento habitual con afectaciones	0.75km	1,500,000.00	Recursos Propios	125
Carreteras	Municipalidad de Pérez Zeledón	Funcionamiento habitual con afectaciones	1.25km	2,500,000.00	Recursos Propios	80
Carreteras	Municipalidad de Pérez Zeledón	Funcionamiento habitual con afectaciones	0.75km	1,500,000.00	Recursos Propios	30
Carreteras	Municipalidad de Pérez Zeledón	Funcionamiento habitual con afectaciones	0.18km	360,000.00	Recursos Propios	20
Carreteras	Municipalidad de Pérez Zeledón	Funcionamiento habitual con afectaciones	1km	2,000,000.00	Recursos Propios	100

**Tabla 8: Plan General de Emergencia, Decreto N°43754. Obras de reconstrucción con recursos propios**

Naturaleza de las Actividades	Institución informante	Estado actual de la afectación	Resultado esperado	Monto estimado de costo de obras y labores	Fuente de los recursos	Cantidad de personas beneficiarias
Carreteras	Municipalidad de Pérez Zeledón	Funcionamiento habitual con afectaciones	1km	60,000,000.00	Recursos Propios	100
Carreteras	Municipalidad de Pérez Zeledón	Funcionamiento habitual con afectaciones	0.65km	2,000,000.00	Recursos Propios	34
Carreteras	Municipalidad de Pérez Zeledón	Funcionamiento habitual con afectaciones	0.6km	1,200,000.00	Recursos Propios	140
Carreteras	Municipalidad de Pérez Zeledón	Funcionamiento habitual con afectaciones	3.7km	5,600,000.00	Recursos Propios	350
Carreteras	Municipalidad de Pérez Zeledón	Funcionamiento habitual con afectaciones	3.5km	2,600,000.00	Recursos Propios	165
Carreteras	Municipalidad de Pérez Zeledón	Funcionamiento habitual con afectaciones	4.87km	4,200,000.00	Recursos Propios	364
Carreteras	Municipalidad de Pérez Zeledón	Funcionamiento habitual con afectaciones	1.105km	2,000,000.00	Recursos Propios	51
Carreteras	Municipalidad de Pérez Zeledón	Funcionamiento habitual con afectaciones	1.69km	2,000,000.00	Recursos Propios	55
Carreteras	Municipalidad de Pérez Zeledón	Funcionamiento habitual con afectaciones	0.455km	2,000,000.00	Recursos Propios	42
Carreteras	Municipalidad de Pérez Zeledón	Funcionamiento habitual con afectaciones	0.5km	1,000,000.00	Recursos Propios	10
Carreteras	Municipalidad de Pérez Zeledón	Funcionamiento habitual con afectaciones	0.97km	980,000.00	Recursos Propios	42
Carreteras	Municipalidad de Pérez Zeledón	Funcionamiento habitual con afectaciones	3.51km	2,000,000.00	Recursos Propios	45
Carreteras	Municipalidad de Pérez Zeledón	Funcionamiento habitual con afectaciones	1.04km	2,000,000.00	Recursos Propios	64
Carreteras	Municipalidad de Pérez Zeledón	Funcionamiento habitual con afectaciones	2.98km	4,200,000.00	Recursos Propios	215
Carreteras	Municipalidad de Pérez Zeledón	Funcionamiento habitual con afectaciones	0.845km	2,000,000.00	Recursos Propios	41
Carreteras	Municipalidad de Pérez Zeledón	Funcionamiento habitual con afectaciones	2.405km	2,000,000.00	Recursos Propios	36
Carreteras	Municipalidad de Pérez Zeledón	Funcionamiento habitual con afectaciones	0.55km	1,100,000.00	Recursos Propios	10
Carreteras	Municipalidad de Pérez Zeledón	Funcionamiento habitual con afectaciones	1.85km	2,500,000.00	Recursos Propios	165
Carreteras	Municipalidad de Pérez Zeledón	Funcionamiento habitual con afectaciones	0.91km	2,000,000.00	Recursos Propios	84
Carreteras	Municipalidad de Pérez Zeledón	Funcionamiento habitual con afectaciones	0.55km	1,100,000.00	Recursos Propios	60
Carreteras	Municipalidad de Pérez Zeledón	Funcionamiento habitual con afectaciones	1.56km	2,000,000.00	Recursos Propios	52
Carreteras	Municipalidad de Pérez Zeledón	Funcionamiento habitual con afectaciones	2.015km	2,000,000.00	Recursos Propios	62
Carreteras	Municipalidad de Pérez Zeledón	Funcionamiento habitual con afectaciones	2.98km	2,100,000.00	Recursos Propios	93
Carreteras	Municipalidad de Pérez Zeledón	Funcionamiento habitual con afectaciones	1.3km	2,000,000.00	Recursos Propios	43
Carreteras	Municipalidad de Pérez Zeledón	Funcionamiento habitual con afectaciones	1.95km	2,000,000.00	Recursos Propios	42
Carreteras	Municipalidad de Pérez Zeledón	Funcionamiento habitual con afectaciones	2km	3,200,000.00	Recursos Propios	154
Carreteras	Municipalidad de Pérez Zeledón	Funcionamiento habitual con afectaciones	0.61km	2,000,000.00	Recursos Propios	56
Carreteras	Municipalidad de Pérez Zeledón	Funcionamiento habitual con afectaciones	0.623km	2,000,000.00	Recursos Propios	65
Carreteras	Municipalidad de Pérez Zeledón	Funcionamiento habitual con afectaciones	3.25km	2,400,000.00	Recursos Propios	151
Carreteras	Municipalidad de Pérez Zeledón	Funcionamiento habitual con afectaciones	1.3km	2,000,000.00	Recursos Propios	52
Carreteras	Municipalidad de Pérez Zeledón	Funcionamiento habitual con afectaciones	0.325km	2,000,000.00	Recursos Propios	65

**Tabla 8: Plan General de Emergencia, Decreto N°43754. Obras de reconstrucción con recursos propios**

Naturaleza de las Actividades	Institución informante	Estado actual de la afectación	Resultado esperado	Monto estimado de costo de obras y labores	Fuente de los recursos	Cantidad de personas beneficiarias
Carreteras	Municipalidad de Pérez Zeledón	Funcionamiento habitual con afectaciones	0.39km	2,000,000.00	Recursos Propios	45
Carreteras	Municipalidad de Pérez Zeledón	Funcionamiento habitual con afectaciones	0.6km	1,200,000.00	Recursos Propios	90
Carreteras	Municipalidad de Pérez Zeledón	Funcionamiento habitual con afectaciones	4.2km	9,200,000.00	Recursos Propios	820
Carreteras	Municipalidad de Pérez Zeledón	Funcionamiento habitual con afectaciones	0.6km	1,200,000.00	Recursos Propios	60
Carreteras	Municipalidad de Pérez Zeledón	Funcionamiento habitual con afectaciones	0.6km	1,200,000.00	Recursos Propios	72
Carreteras	Municipalidad de Pérez Zeledón	Funcionamiento habitual con afectaciones	5.2km	4,600,000.00	Recursos Propios	89
Carreteras	Municipalidad de Pérez Zeledón	Funcionamiento habitual con afectaciones	1.3km	2,300,000.00	Recursos Propios	30
Carreteras	Municipalidad de Pérez Zeledón	Funcionamiento habitual con afectaciones	1.17km	2,300,000.00	Recursos Propios	40
Carreteras	Municipalidad de Pérez Zeledón	Funcionamiento habitual con afectaciones	0.65km	1,300,000.00	Recursos Propios	50
Carreteras	Municipalidad de Pérez Zeledón	Funcionamiento habitual con afectaciones	0.97km	1,800,000.00	Recursos Propios	40
Carreteras	Municipalidad de Pérez Zeledón	Funcionamiento habitual con afectaciones	0.67km	1,340,000.00	Recursos Propios	150
Carreteras	Municipalidad de Pérez Zeledón	Funcionamiento habitual con afectaciones	0.84km	1,800,000.00	Recursos Propios	20
Carreteras	Municipalidad de Pérez Zeledón	Funcionamiento habitual con afectaciones	8.2km	13,250,000.00	Recursos Propios	800
Carreteras	Municipalidad de Pérez Zeledón	Funcionamiento habitual con afectaciones	2.6km	3,650,000.00	Recursos Propios	128
Carreteras	Municipalidad de Pérez Zeledón	Funcionamiento habitual con afectaciones	0.97km	1,800,000.00	Recursos Propios	20
Carreteras	Municipalidad de Pérez Zeledón	Funcionamiento habitual con afectaciones	0.7km	1,400,000.00	Recursos Propios	20
Carreteras	Municipalidad de Pérez Zeledón	Funcionamiento habitual con afectaciones	1.75km	2,540,000.00	Recursos Propios	94
Carreteras	Municipalidad de Pérez Zeledón	Funcionamiento habitual con afectaciones	0.71km	1,700,000.00	Recursos Propios	20
Carreteras	Municipalidad de Pérez Zeledón	Funcionamiento habitual con afectaciones	1.82km	2,400,000.00	Recursos Propios	116
Carreteras	Municipalidad de Pérez Zeledón	Funcionamiento habitual con afectaciones	0.7km	1,400,000.00	Recursos Propios	33
Carreteras	Municipalidad de Pérez Zeledón	Funcionamiento habitual con afectaciones	4.74km	1,600,000.00	Recursos Propios	67
Carreteras	Municipalidad de Pérez Zeledón	Funcionamiento habitual con afectaciones	2.6km	5,000,000.00	Recursos Propios	30
Carreteras	Municipalidad de Pérez Zeledón	Funcionamiento habitual con afectaciones	0.97km	1,500,000.00	Recursos Propios	27
Carreteras	Municipalidad de Pérez Zeledón	Funcionamiento habitual con afectaciones	0.65km	1,000,000.00	Recursos Propios	15
Carreteras	Municipalidad de Pérez Zeledón	Funcionamiento habitual con afectaciones	1.62km	2,100,000.00	Recursos Propios	61
Carreteras	Municipalidad de Pérez Zeledón	Funcionamiento habitual con afectaciones	1.04km	2,000,000.00	Recursos Propios	20
Carreteras	Municipalidad de Pérez Zeledón	Funcionamiento habitual con afectaciones	0.85km	2,000,000.00	Recursos Propios	250
Carreteras	Municipalidad de Pérez Zeledón	Funcionamiento habitual con afectaciones	0.91km	1,200,000.00	Recursos Propios	18
Carreteras	Municipalidad de Pérez Zeledón	Funcionamiento habitual con afectaciones	1.43km	2,000,000.00	Recursos Propios	15
Carreteras	Municipalidad de Pérez Zeledón	Funcionamiento habitual con afectaciones	1.17km	3,100,000.00	Recursos Propios	91
Carreteras	Municipalidad de Pérez Zeledón	Funcionamiento habitual con afectaciones	0.97km	1,800,000.00	Recursos Propios	15



**Tabla 8: Plan General de Emergencia, Decreto N°43754. Obras de reconstrucción con recursos propios**

Naturaleza de las Actividades	Institución informante	Estado actual de la afectación	Resultado esperado	Monto estimado de costo de obras y labores	Fuente de los recursos	Cantidad de personas beneficiarias
Carreteras	Municipalidad de Pérez Zeledón	Funcionamiento habitual con afectaciones	2.36km	2,600,000.00	Recursos Propios	105
Carreteras	Municipalidad de Pérez Zeledón	Funcionamiento habitual con afectaciones	2.75km	1,900,000.00	Recursos Propios	37
Carreteras	Municipalidad de Pérez Zeledón	Funcionamiento habitual con afectaciones	0.32km	600,000.00	Recursos Propios	20
Carreteras	Municipalidad de Pérez Zeledón	Funcionamiento habitual con afectaciones	0.75km	1,500,000.00	Recursos Propios	40
Carreteras	Municipalidad de Pérez Zeledón	Funcionamiento habitual con afectaciones	0.75km	1,500,000.00	Recursos Propios	100
Carreteras	Municipalidad de Pérez Zeledón	Funcionamiento habitual con afectaciones	0.32km	800,000.00	Recursos Propios	20
Carreteras	Municipalidad de Pérez Zeledón	Funcionamiento habitual con afectaciones	0.45km	800,000.00	Recursos Propios	20
Carreteras	Municipalidad de Pérez Zeledón	Funcionamiento habitual con afectaciones	0.8km	1,600,000.00	Recursos Propios	40
Carreteras	Municipalidad de Pérez Zeledón	Funcionamiento habitual con afectaciones	1.45km	3,500,000.00	Recursos Propios	80
Carreteras	Municipalidad de Pérez Zeledón	Funcionamiento habitual con afectaciones	0.78km	800,000.00	Recursos Propios	15
Carreteras	Municipalidad de Pérez Zeledón	Funcionamiento habitual con afectaciones	0.85km	1,700,000.00	Recursos Propios	60
Carreteras	Municipalidad de Pérez Zeledón	Funcionamiento habitual con afectaciones	0.91km	1,000,000.00	Recursos Propios	20
Carreteras	Municipalidad de Pérez Zeledón	Funcionamiento habitual con afectaciones	0.58km	800,000.00	Recursos Propios	20
Carreteras	Municipalidad de Pérez Zeledón	Funcionamiento habitual con afectaciones	0.32km	800,000.00	Recursos Propios	30
Carreteras	Municipalidad de Pérez Zeledón	Funcionamiento habitual con afectaciones	0.65km	800,000.00	Recursos Propios	25
Carreteras	Municipalidad de Pérez Zeledón	Funcionamiento habitual con afectaciones	0.52km	800,000.00	Recursos Propios	20
Carreteras	Municipalidad de Pérez Zeledón	Funcionamiento habitual con afectaciones	0.26km	500,000.00	Recursos Propios	10
Carreteras	Municipalidad de Pérez Zeledón	Funcionamiento habitual con afectaciones	0.52km	1,000,000.00	Recursos Propios	20
Carreteras	Municipalidad de Pérez Zeledón	Funcionamiento habitual con afectaciones	2.33km	4,800,000.00	Recursos Propios	40
Carreteras	Municipalidad de Pérez Zeledón	Funcionamiento habitual con afectaciones	0.78km	800,000.00	Recursos Propios	15
Carreteras	Municipalidad de Pérez Zeledón	Funcionamiento habitual con afectaciones	1.3km	2,300,000.00	Recursos Propios	15
Carreteras	Municipalidad de Pérez Zeledón	Funcionamiento habitual con afectaciones	0.78km	800,000.00	Recursos Propios	15
Carreteras	Municipalidad de Pérez Zeledón	Funcionamiento habitual con afectaciones	0.39km	500,000.00	Recursos Propios	15
Carreteras	Municipalidad de Pérez Zeledón	Funcionamiento habitual con afectaciones	0.84km	2,000,000.00	Recursos Propios	35
Carreteras	Municipalidad de Pérez Zeledón	Funcionamiento habitual con afectaciones	1.17km	2,500,000.00	Recursos Propios	30
Carreteras	Municipalidad de Pérez Zeledón	Funcionamiento habitual con afectaciones	0.65km	800,000.00	Recursos Propios	25
Carreteras	Municipalidad de Pérez Zeledón	Funcionamiento habitual con afectaciones	0.58km	800,000.00	Recursos Propios	20
Carreteras	Municipalidad de Pérez Zeledón	Funcionamiento habitual con afectaciones	0.97km	1,800,000.00	Recursos Propios	25
Carreteras	Municipalidad de Pérez Zeledón	Funcionamiento habitual con afectaciones	0.84km	1,800,000.00	Recursos Propios	25
Carreteras	Municipalidad de Pérez Zeledón	Funcionamiento habitual con afectaciones	0.85km	1,700,000.00	Recursos Propios	50
Carreteras	Municipalidad de Pérez Zeledón	Funcionamiento habitual con afectaciones	0.65km	100,000.00	Recursos Propios	15

**Tabla 8: Plan General de Emergencia, Decreto N°43754. Obras de reconstrucción con recursos propios**

Naturaleza de las Actividades	Institución informante	Estado actual de la afectación	Resultado esperado	Monto estimado de costo de obras y labores	Fuente de los recursos	Cantidad de personas beneficiarias
Carreteras	Municipalidad de Pérez Zeledón	Funcionamiento habitual con afectaciones	0.52km	800,000.00	Recursos Propios	15
Carreteras	Municipalidad de Pérez Zeledón	Funcionamiento habitual con afectaciones	0.9km	1,800,000.00	Recursos Propios	60
Carreteras	Municipalidad de Pérez Zeledón	Funcionamiento habitual con afectaciones	0.78km	1,500,000.00	Recursos Propios	30
Carreteras	Municipalidad de Pérez Zeledón	Funcionamiento habitual con afectaciones	3.51km	2,000,000.00	Recursos Propios	100
Carreteras	Municipalidad de Pérez Zeledón	Funcionamiento habitual con afectaciones	0.97km	1,230,000.00	Recursos Propios	29
Carreteras	Municipalidad de Pérez Zeledón	Funcionamiento habitual con afectaciones	0.9km	1,800,000.00	Recursos Propios	105
Carreteras	Municipalidad de Pérez Zeledón	Funcionamiento habitual con afectaciones	1.17km	2,000,000.00	Recursos Propios	65
Carreteras	Municipalidad de Pérez Zeledón	Funcionamiento habitual con afectaciones	1.88km	3,800,000.00	Recursos Propios	40
Carreteras	Municipalidad de Pérez Zeledón	Funcionamiento habitual con afectaciones	0.9km	1,800,000.00	Recursos Propios	165
Carreteras	Municipalidad de Pérez Zeledón	Funcionamiento habitual con afectaciones	1.49km	2,400,000.00	Recursos Propios	61
Carreteras	Municipalidad de Pérez Zeledón	Funcionamiento habitual con afectaciones	3.57km	7,000,000.00	Recursos Propios	30
Carreteras	Municipalidad de Pérez Zeledón	Funcionamiento habitual con afectaciones	2.27km	2,460,000.00	Recursos Propios	82
Carreteras	Municipalidad de Pérez Zeledón	Funcionamiento habitual con afectaciones	0.9km	1,800,000.00	Recursos Propios	90
Carreteras	Municipalidad de Pérez Zeledón	Funcionamiento habitual con afectaciones	4.095km	2,000,000.00	Recursos Propios	85
Carreteras	Municipalidad de Pérez Zeledón	Funcionamiento habitual con afectaciones	2.98km	6,000,000.00	Recursos Propios	30
Carreteras	Municipalidad de Pérez Zeledón	Funcionamiento habitual con afectaciones	1.3km	2,300,000.00	Recursos Propios	25
Carreteras	Municipalidad de Pérez Zeledón	Funcionamiento habitual con afectaciones	2.27km	2,800,000.00	Recursos Propios	42
Carreteras	Municipalidad de Pérez Zeledón	Funcionamiento habitual con afectaciones	1.95km	2,700,000.00	Recursos Propios	69
Carreteras	Municipalidad de Pérez Zeledón	Funcionamiento habitual con afectaciones	1.3km	2,000,000.00	Recursos Propios	62
Carreteras	Municipalidad de Pérez Zeledón	Funcionamiento habitual con afectaciones	4.55km	9,000,000.00	Recursos Propios	30
Carreteras	Municipalidad de Pérez Zeledón	Funcionamiento habitual con afectaciones	3.96km	1,700,000.00	Recursos Propios	45
Carreteras	Municipalidad de Pérez Zeledón	Funcionamiento habitual con afectaciones	0.95km	1,900,000.00	Recursos Propios	180
Carreteras	Municipalidad de Pérez Zeledón	Funcionamiento habitual con afectaciones	1.2km	2,500,000.00	Recursos Propios	230
Carreteras	Municipalidad de Pérez Zeledón	Funcionamiento habitual con afectaciones	1.3km	1,300,000.00	Recursos Propios	34
Carreteras	Municipalidad de Pérez Zeledón	Funcionamiento habitual con afectaciones	2.08km	2,000,000.00	Recursos Propios	62
Carreteras	Municipalidad de Pérez Zeledón	Funcionamiento habitual con afectaciones	6.75km	13,000,000.00	Recursos Propios	30
Carreteras	Municipalidad de Pérez Zeledón	Funcionamiento habitual con afectaciones	1.05km	2,100,000.00	Recursos Propios	50
Carreteras	Municipalidad de Pérez Zeledón	Funcionamiento habitual con afectaciones	1.23km	2,100,000.00	Recursos Propios	63
Carreteras	Municipalidad de Pérez Zeledón	Funcionamiento habitual con afectaciones	1.95km	1,600,000.00	Recursos Propios	28
Carreteras	Municipalidad de Pérez Zeledón	Funcionamiento habitual con afectaciones	1.1km	2,200,000.00	Recursos Propios	30
Carreteras	Municipalidad de Pérez Zeledón	Funcionamiento habitual con afectaciones	2.92km	6,000,000.00	Recursos Propios	30

**Tabla 8: Plan General de Emergencia, Decreto N°43754. Obras de reconstrucción con recursos propios**

Naturaleza de las Actividades	Institución informante	Estado actual de la afectación	Resultado esperado	Monto estimado de costo de obras y labores	Fuente de los recursos	Cantidad de personas beneficiarias
Carreteras	Municipalidad de Pérez Zeledón	Funcionamiento habitual con afectaciones	2.405km	2,000,000.00	Recursos Propios	41
Carreteras	Municipalidad de Pérez Zeledón	Funcionamiento habitual con afectaciones	4.81km	6,500,000.00	Recursos Propios	85
Carreteras	Municipalidad de Pérez Zeledón	Funcionamiento habitual con afectaciones	2.47km	5,000,000.00	Recursos Propios	30
Carreteras	Municipalidad de Pérez Zeledón	Funcionamiento habitual con afectaciones	2.21km	2,000,000.00	Recursos Propios	32
Carreteras	Municipalidad de Pérez Zeledón	Funcionamiento habitual con afectaciones	1.1km	2,200,000.00	Recursos Propios	30
Carreteras	Municipalidad de Pérez Zeledón	Funcionamiento habitual con afectaciones	8.45km	15,300,000.00	Recursos Propios	264
Carreteras	Municipalidad de Pérez Zeledón	Funcionamiento habitual con afectaciones	0.3km	850,000.00	Recursos Propios	30
Carreteras	Municipalidad de Pérez Zeledón	Funcionamiento habitual con afectaciones	4.93km	9,000,000.00	Recursos Propios	40
Carreteras	Municipalidad de Pérez Zeledón	Funcionamiento habitual con afectaciones	1.1km	2,200,000.00	Recursos Propios	30
Carreteras	Municipalidad de Pérez Zeledón	Funcionamiento habitual con afectaciones	0.65km	2,000,000.00	Recursos Propios	61
Carreteras	Municipalidad de Pérez Zeledón	Funcionamiento habitual con afectaciones	1.95km	3,800,000.00	Recursos Propios	30
Carreteras	Municipalidad de Pérez Zeledón	Funcionamiento habitual con afectaciones	0.65km	1,400,000.00	Recursos Propios	42
Carreteras	Municipalidad de Pérez Zeledón	Funcionamiento habitual con afectaciones	0.845km	2,000,000.00	Recursos Propios	50
Carreteras	Municipalidad de Pérez Zeledón	Funcionamiento habitual con afectaciones	1.56km	3,000,000.00	Recursos Propios	30
Carreteras	Municipalidad de Pérez Zeledón	Funcionamiento habitual con afectaciones	1.17km	2,300,000.00	Recursos Propios	25
Carreteras	Municipalidad de Pérez Zeledón	Funcionamiento habitual con afectaciones	2.24km	2,900,000.00	Recursos Propios	97
Carreteras	Municipalidad de Pérez Zeledón	Funcionamiento habitual con afectaciones	1.95km	4,000,000.00	Recursos Propios	25
Carreteras	Municipalidad de Pérez Zeledón	Funcionamiento habitual con afectaciones	0.2km	450,000.00	Recursos Propios	25
Carreteras	Municipalidad de Pérez Zeledón	Funcionamiento habitual con afectaciones	0.97km	1,800,000.00	Recursos Propios	30
Carreteras	Municipalidad de Pérez Zeledón	Funcionamiento habitual con afectaciones	1.573km	2,000,000.00	Recursos Propios	65
Carreteras	Municipalidad de Pérez Zeledón	Funcionamiento habitual con afectaciones	2.6km	5,000,000.00	Recursos Propios	25
Carreteras	Municipalidad de Pérez Zeledón	Funcionamiento habitual con afectaciones	1.1km	1,800,000.00	Recursos Propios	75
Carreteras	Municipalidad de Pérez Zeledón	Funcionamiento habitual con afectaciones	5.91km	4,300,000.00	Recursos Propios	67
Carreteras	Municipalidad de Pérez Zeledón	Funcionamiento habitual con afectaciones	2.72km	4,800,000.00	Recursos Propios	30
Carreteras	Municipalidad de Pérez Zeledón	Funcionamiento habitual con afectaciones	1.3km	2,000,000.00	Recursos Propios	62
Carreteras	Municipalidad de Pérez Zeledón	Funcionamiento habitual con afectaciones	1.1km	2,200,000.00	Recursos Propios	30
Carreteras	Municipalidad de Pérez Zeledón	Funcionamiento habitual con afectaciones	3.15km	6,400,000.00	Recursos Propios	168
Carreteras	Municipalidad de Pérez Zeledón	Funcionamiento habitual con afectaciones	1.04km	2,000,000.00	Recursos Propios	46
Carreteras	Municipalidad de Pérez Zeledón	Funcionamiento habitual con afectaciones	1.59km	3,000,000.00	Recursos Propios	30
Carreteras	Municipalidad de Pérez Zeledón	Funcionamiento habitual con afectaciones	5.72km	6,700,000.00	Recursos Propios	198
Carreteras	Municipalidad de Pérez Zeledón	Funcionamiento habitual con afectaciones	1.15km	2,300,000.00	Recursos Propios	30

**Tabla 8: Plan General de Emergencia, Decreto N°43754. Obras de reconstrucción con recursos propios**

Naturaleza de las Actividades	Institución informante	Estado actual de la afectación	Resultado esperado	Monto estimado de costo de obras y labores	Fuente de los recursos	Cantidad de personas beneficiarias
Carreteras	Municipalidad de Pérez Zeledón	Funcionamiento habitual con afectaciones	2.27km	2,600,000.00	Recursos Propios	78
Carreteras	Municipalidad de Pérez Zeledón	Funcionamiento habitual con afectaciones	0.91km	2,000,000.00	Recursos Propios	61
Carreteras	Municipalidad de Pérez Zeledón	Funcionamiento habitual con afectaciones	1.46km	2,800,000.00	Recursos Propios	67
Carreteras	Municipalidad de Pérez Zeledón	Funcionamiento habitual con afectaciones	0.2km	1,400,000.00	Recursos Propios	150
Carreteras	Municipalidad de Pérez Zeledón	Funcionamiento habitual con afectaciones	1.105km	2,000,000.00	Recursos Propios	95
Carreteras	Municipalidad de Pérez Zeledón	Funcionamiento habitual con afectaciones	1.04km	3,000,000.00	Recursos Propios	62
Carreteras	Municipalidad de Pérez Zeledón	Funcionamiento habitual con afectaciones	1.49km	3,000,000.00	Recursos Propios	35
Carreteras	Municipalidad de Pérez Zeledón	Funcionamiento habitual con afectaciones	1.105km	2,000,000.00	Recursos Propios	60
Carreteras	Municipalidad de Pérez Zeledón	Funcionamiento habitual con afectaciones	0.84km	1,800,000.00	Recursos Propios	40
Carreteras	Municipalidad de Pérez Zeledón	Funcionamiento habitual con afectaciones	1.17km	2,000,000.00	Recursos Propios	70
Carreteras	Municipalidad de Pérez Zeledón	Funcionamiento habitual con afectaciones	2.6km	5,000,000.00	Recursos Propios	40
Carreteras	Municipalidad de Pérez Zeledón	Funcionamiento habitual con afectaciones	1.625km	2,000,000.00	Recursos Propios	50
Carreteras	Municipalidad de Pérez Zeledón	Funcionamiento habitual con afectaciones	1.43km	2,900,000.00	Recursos Propios	163
Carreteras	Municipalidad de Pérez Zeledón	Funcionamiento habitual con afectaciones	1.49km	1,800,000.00	Recursos Propios	17
Carreteras	Municipalidad de Pérez Zeledón	Funcionamiento habitual con afectaciones	0.78km	2,000,000.00	Recursos Propios	46
Carreteras	Municipalidad de Pérez Zeledón	Funcionamiento habitual con afectaciones	2km	4,000,000.00	Recursos Propios	30
Carreteras	Municipalidad de Pérez Zeledón	Funcionamiento habitual con afectaciones	3.25km	2,100,000.00	Recursos Propios	49
Carreteras	Municipalidad de Pérez Zeledón	Funcionamiento habitual con afectaciones	1.49km	1,200,000.00	Recursos Propios	19
Carreteras	Municipalidad de Pérez Zeledón	Funcionamiento habitual con afectaciones	0.91km	1,300,000.00	Recursos Propios	20
Carreteras	Municipalidad de Pérez Zeledón	Funcionamiento habitual con afectaciones	0.52km	2,000,000.00	Recursos Propios	82
Carreteras	Municipalidad de Pérez Zeledón	Funcionamiento habitual con afectaciones	2.27km	1,100,000.00	Recursos Propios	16
Carreteras	Municipalidad de Pérez Zeledón	Funcionamiento habitual con afectaciones	1.62km	3,000,000.00	Recursos Propios	25
Carreteras	Municipalidad de Pérez Zeledón	Funcionamiento habitual con afectaciones	1.04km	2,000,000.00	Recursos Propios	61
Carreteras	Municipalidad de Pérez Zeledón	Funcionamiento habitual con afectaciones	2.08km	4,000,000.00	Recursos Propios	40
Carreteras	Municipalidad de Pérez Zeledón	Funcionamiento habitual con afectaciones	1.365km	2,000,000.00	Recursos Propios	61
Carreteras	Municipalidad de Pérez Zeledón	Funcionamiento habitual con afectaciones	0.52km	2,000,000.00	Recursos Propios	61
Carreteras	Municipalidad de Pérez Zeledón	Funcionamiento habitual con afectaciones	0.97km	1,600,000.00	Recursos Propios	25
Carreteras	Municipalidad de Pérez Zeledón	Funcionamiento habitual con afectaciones	2.92km	2,600,000.00	Recursos Propios	12
Carreteras	Municipalidad de Pérez Zeledón	Funcionamiento habitual con afectaciones	0.585km	2,000,000.00	Recursos Propios	81
Carreteras	Municipalidad de Pérez Zeledón	Funcionamiento habitual con afectaciones	1.75km	3,300,000.00	Recursos Propios	30
Carreteras	Municipalidad de Pérez Zeledón	Funcionamiento habitual con afectaciones	2.99km	1,200,000.00	Recursos Propios	6

**Tabla 8: Plan General de Emergencia, Decreto N°43754. Obras de reconstrucción con recursos propios**

Naturaleza de las Actividades	Institución informante	Estado actual de la afectación	Resultado esperado	Monto estimado de costo de obras y labores	Fuente de los recursos	Cantidad de personas beneficiarias
Carreteras	Municipalidad de Pérez Zeledón	Funcionamiento habitual con afectaciones	2.53km	5,000,000.00	Recursos Propios	60
Carreteras	Municipalidad de Pérez Zeledón	Funcionamiento habitual con afectaciones	2.72km	5,300,000.00	Recursos Propios	60
Carreteras	Municipalidad de Pérez Zeledón	Funcionamiento habitual con afectaciones	1.15km	2,300,000.00	Recursos Propios	40
Carreteras	Municipalidad de Pérez Zeledón	Funcionamiento habitual con afectaciones	0.52km	1,000,000.00	Recursos Propios	20
Carreteras	Municipalidad de Pérez Zeledón	Funcionamiento habitual con afectaciones	1.2km	2,400,000.00	Recursos Propios	40
Carreteras	Municipalidad de Pérez Zeledón	Funcionamiento habitual con afectaciones	0.84km	1,200,000.00	Recursos Propios	25
Carreteras	Municipalidad de Pérez Zeledón	Funcionamiento habitual con afectaciones	1.17km	2,300,000.00	Recursos Propios	40
Carreteras	Municipalidad de Pérez Zeledón	Funcionamiento habitual con afectaciones	1.2km	2,400,000.00	Recursos Propios	30
Carreteras	Municipalidad de Pérez Zeledón	Funcionamiento habitual con afectaciones	1.2km	2,400,000.00	Recursos Propios	30
Carreteras	Municipalidad de Pérez Zeledón	Funcionamiento habitual con afectaciones	1.88km	3,500,000.00	Recursos Propios	25
Carreteras	Municipalidad de Pérez Zeledón	Funcionamiento habitual con afectaciones	1.2km	2,400,000.00	Recursos Propios	30
Carreteras	Municipalidad de Pérez Zeledón	Funcionamiento habitual con afectaciones	1.2km	2,400,000.00	Recursos Propios	30
Carreteras	Municipalidad de Pérez Zeledón	Funcionamiento habitual con afectaciones	1.62km	3,200,000.00	Recursos Propios	30
Carreteras	Municipalidad de Pérez Zeledón	Funcionamiento habitual con afectaciones	1.2km	2,400,000.00	Recursos Propios	30
Carreteras	Municipalidad de Pérez Zeledón	Funcionamiento habitual con afectaciones	0.65km	1,200,000.00	Recursos Propios	20
Carreteras	Municipalidad de Pérez Zeledón	Funcionamiento habitual con afectaciones	2.6km	1,250,000.00	Recursos Propios	29
Carreteras	Municipalidad de Pérez Zeledón	Funcionamiento habitual con afectaciones	0.78km	1,200,000.00	Recursos Propios	25
Carreteras	Municipalidad de Pérez Zeledón	Funcionamiento habitual con afectaciones	1.25km	2,500,000.00	Recursos Propios	30
Carreteras	Municipalidad de Pérez Zeledón	Funcionamiento habitual con afectaciones	1.36km	2,600,000.00	Recursos Propios	20
Carreteras	Municipalidad de Pérez Zeledón	Funcionamiento habitual con afectaciones	0.26km	600,000.00	Recursos Propios	20
Carreteras	Municipalidad de Pérez Zeledón	Funcionamiento habitual con afectaciones	0.91km	1,800,000.00	Recursos Propios	20
Carreteras	Municipalidad de Pérez Zeledón	Funcionamiento habitual con afectaciones	1.26km	2,520,000.00	Recursos Propios	30
Carreteras	Municipalidad de Pérez Zeledón	Funcionamiento habitual con afectaciones	1.36km	2,600,000.00	Recursos Propios	25
Carreteras	Municipalidad de Pérez Zeledón	Funcionamiento habitual con afectaciones	2.6km	2,100,000.00	Recursos Propios	49
Carreteras	Municipalidad de Pérez Zeledón	Funcionamiento habitual con afectaciones	1.3km	2,600,000.00	Recursos Propios	30
Carreteras	Municipalidad de Pérez Zeledón	Funcionamiento habitual con afectaciones	1.3km	2,600,000.00	Recursos Propios	30
Carreteras	Municipalidad de Pérez Zeledón	Funcionamiento habitual con afectaciones	0.78km	1,800,000.00	Recursos Propios	25
Carreteras	Municipalidad de Pérez Zeledón	Funcionamiento habitual con afectaciones	4.87km	9,000,000.00	Recursos Propios	40
Carreteras	Municipalidad de Pérez Zeledón	Funcionamiento habitual con afectaciones	0.84km	1,600,000.00	Recursos Propios	25
Carreteras	Municipalidad de Pérez Zeledón	Funcionamiento habitual con afectaciones	3.25km	5,300,000.00	Recursos Propios	72
Carreteras	Municipalidad de Pérez Zeledón	Funcionamiento habitual con afectaciones	0.78km	1,400,000.00	Recursos Propios	25

**Tabla 8: Plan General de Emergencia, Decreto N°43754. Obras de reconstrucción con recursos propios**

Naturaleza de las Actividades	Institución informante	Estado actual de la afectación	Resultado esperado	Monto estimado de costo de obras y labores	Fuente de los recursos	Cantidad de personas beneficiarias
Carreteras	Municipalidad de Pérez Zeledón	Funcionamiento habitual con afectaciones	0.97km	1,300,000.00	Recursos Propios	17
Carreteras	Municipalidad de Pérez Zeledón	Funcionamiento habitual con afectaciones	1.62km	2,000,000.00	Recursos Propios	49
Carreteras	Municipalidad de Pérez Zeledón	Funcionamiento habitual con afectaciones	1.3km	1,400,000.00	Recursos Propios	40
Carreteras	Municipalidad de Pérez Zeledón	Funcionamiento habitual con afectaciones	2.27km	2,900,000.00	Recursos Propios	85
Carreteras	Municipalidad de Pérez Zeledón	Funcionamiento habitual con afectaciones	2.27km	3,100,000.00	Recursos Propios	67
Carreteras	Municipalidad de Pérez Zeledón	Funcionamiento habitual con afectaciones	1.17km	2,200,000.00	Recursos Propios	30
Carreteras	Municipalidad de Pérez Zeledón	Funcionamiento habitual con afectaciones	0.84km	1,400,000.00	Recursos Propios	25
Carreteras	Municipalidad de Pérez Zeledón	Funcionamiento habitual con afectaciones	0.91km	1,400,000.00	Recursos Propios	24
Carreteras	Municipalidad de Pérez Zeledón	Funcionamiento habitual con afectaciones	2.01km	1,600,000.00	Recursos Propios	45
Carreteras	Municipalidad de Pérez Zeledón	Funcionamiento habitual con afectaciones	1.04km	1,400,000.00	Recursos Propios	23
Carreteras	Municipalidad de Pérez Zeledón	Funcionamiento habitual con afectaciones	0.455km	1,000,000.00	Recursos Propios	25
Carreteras	Municipalidad de Pérez Zeledón	Funcionamiento habitual con afectaciones	0.3km	720,000.00	Recursos Propios	160
Carreteras	Municipalidad de Pérez Zeledón	Funcionamiento habitual con afectaciones	0.8km	2,000,000.00	Recursos Propios	268
Carreteras	Municipalidad de Pérez Zeledón	Funcionamiento habitual con afectaciones	1.3km	3,250,000.00	Recursos Propios	72
Carreteras	Municipalidad de Pérez Zeledón	Funcionamiento habitual con afectaciones	0.55km	1,000,000.00	Recursos Propios	15
Carreteras	Municipalidad de Pérez Zeledón	Funcionamiento habitual con afectaciones	1.62km	4,200,000.00	Recursos Propios	42
Carreteras	Municipalidad de Pérez Zeledón	Funcionamiento habitual con afectaciones	1.17km	2,300,000.00	Recursos Propios	40
Carreteras	Municipalidad de Pérez Zeledón	Funcionamiento habitual con afectaciones	3.25km	6,500,000.00	Recursos Propios	40
Carreteras	Municipalidad de Pérez Zeledón	Funcionamiento habitual con afectaciones	0.32km	800,000.00	Recursos Propios	20
Carreteras	Municipalidad de Pérez Zeledón	Funcionamiento habitual con afectaciones	0.6km	1,450,000.00	Recursos Propios	81
Carreteras	Municipalidad de Pérez Zeledón	Funcionamiento habitual con afectaciones	0.42km	800,000.00	Recursos Propios	20
Carreteras	Municipalidad de Pérez Zeledón	Funcionamiento habitual con afectaciones	1.04km	2,000,000.00	Recursos Propios	25
Carreteras	Municipalidad de Pérez Zeledón	Funcionamiento habitual con afectaciones	0.81km	1,200,000.00	Recursos Propios	30
Carreteras	Municipalidad de Pérez Zeledón	Funcionamiento habitual con afectaciones	0.78km	1,100,000.00	Recursos Propios	25
Carreteras	Municipalidad de Pérez Zeledón	Funcionamiento habitual con afectaciones	0.26km	500,000.00	Recursos Propios	15
Carreteras	Municipalidad de Pérez Zeledón	Funcionamiento habitual con afectaciones	0.74km	1,300,000.00	Recursos Propios	20
Carreteras	Municipalidad de Pérez Zeledón	Funcionamiento habitual con afectaciones	1.62km	4,300,000.00	Recursos Propios	106
Carreteras	Municipalidad de Pérez Zeledón	Funcionamiento habitual con afectaciones	1.36km	2,600,000.00	Recursos Propios	41
Carreteras	Municipalidad de Pérez Zeledón	Funcionamiento habitual con afectaciones	1.36km	2,300,000.00	Recursos Propios	25
Carreteras	Municipalidad de Pérez Zeledón	Funcionamiento habitual con afectaciones	2.66km	18,000,000.00	Recursos Propios	65
Carreteras	Municipalidad de Pérez Zeledón	Funcionamiento habitual con afectaciones	1.75km	3,200,000.00	Recursos Propios	30

**Tabla 8: Plan General de Emergencia, Decreto N°43754. Obras de reconstrucción con recursos propios**

Naturaleza de las Actividades	Institución informante	Estado actual de la afectación	Resultado esperado	Monto estimado de costo de obras y labores	Fuente de los recursos	Cantidad de personas beneficiarias
Carreteras	Municipalidad de Pérez Zeledón	Funcionamiento habitual con afectaciones	0.87km	1,600,000.00	Recursos Propios	30
Carreteras	Municipalidad de Pérez Zeledón	Funcionamiento habitual con afectaciones	1.3km	2,600,000.00	Recursos Propios	30
Carreteras	Municipalidad de Pérez Zeledón	Funcionamiento habitual con afectaciones	0.22km	600,000.00	Recursos Propios	15
Carreteras	Municipalidad de Pérez Zeledón	Funcionamiento habitual con afectaciones	1.1km	2,600,000.00	Recursos Propios	410
Carreteras	Municipalidad de Pérez Zeledón	Funcionamiento habitual con afectaciones	0.39km	600,000.00	Recursos Propios	15
Carreteras	Municipalidad de Pérez Zeledón	Funcionamiento habitual con afectaciones	1.6km	3,200,000.00	Recursos Propios	50
Carreteras	Municipalidad de Pérez Zeledón	Funcionamiento habitual con afectaciones	1.36km	2,500,000.00	Recursos Propios	25
Carreteras	Municipalidad de Pérez Zeledón	Funcionamiento habitual con afectaciones	18km	3,600,000.00	Recursos Propios	55
Carreteras	Municipalidad de Pérez Zeledón	Funcionamiento habitual con afectaciones	1.62km	3,100,000.00	Recursos Propios	30
Carreteras	Municipalidad de Pérez Zeledón	Funcionamiento habitual con afectaciones	0.65km	1,200,000.00	Recursos Propios	20
Carreteras	Municipalidad de Pérez Zeledón	Funcionamiento habitual con afectaciones	1.9km	3,800,000.00	Recursos Propios	60
Carreteras	Municipalidad de Pérez Zeledón	Funcionamiento habitual con afectaciones	6.5km	12,500,000.00	Recursos Propios	430
Carreteras	Municipalidad de Pérez Zeledón	Funcionamiento habitual con afectaciones	1.9km	3,800,000.00	Recursos Propios	60
Carreteras	Municipalidad de Pérez Zeledón	Funcionamiento habitual con afectaciones	2.92km	5,000,000.00	Recursos Propios	40
Carreteras	Municipalidad de Pérez Zeledón	Funcionamiento habitual con afectaciones	1.62km	4,600,000.00	Recursos Propios	105
Carreteras	Municipalidad de Pérez Zeledón	Funcionamiento habitual con afectaciones	1.49km	3,900,000.00	Recursos Propios	105
Carreteras	Municipalidad de Pérez Zeledón	Funcionamiento habitual con afectaciones	2.2km	4,400,000.00	Recursos Propios	66
Carreteras	Municipalidad de Pérez Zeledón	Funcionamiento habitual con afectaciones	2.53km	4,500,000.00	Recursos Propios	230
Carreteras	Municipalidad de Pérez Zeledón	Funcionamiento habitual con afectaciones	2.3km	4,600,000.00	Recursos Propios	70
Carreteras	Municipalidad de Pérez Zeledón	Funcionamiento habitual con afectaciones	2.3km	4,600,000.00	Recursos Propios	70
Carreteras	Municipalidad de Pérez Zeledón	Funcionamiento habitual con afectaciones	4.28km	1,900,000.00	Recursos Propios	35
Carreteras	Municipalidad de Pérez Zeledón	Funcionamiento habitual con afectaciones	11.05km	11,000,000.00	Recursos Propios	267
Carreteras	Municipalidad de Pérez Zeledón	Funcionamiento habitual con afectaciones	1.68km	3,300,000.00	Recursos Propios	30
Carreteras	Municipalidad de Pérez Zeledón	Funcionamiento habitual con afectaciones	1.07km	2,000,000.00	Recursos Propios	25
Carreteras	Municipalidad de Pérez Zeledón	Funcionamiento habitual con afectaciones	0.97km	1,800,000.00	Recursos Propios	25
Carreteras	Municipalidad de Pérez Zeledón	Funcionamiento habitual con afectaciones	2.08km	4,000,000.00	Recursos Propios	25
Carreteras	Municipalidad de Pérez Zeledón	Funcionamiento habitual con afectaciones	1.95km	3,800,000.00	Recursos Propios	25
Carreteras	Municipalidad de Pérez Zeledón	Funcionamiento habitual con afectaciones	2.27km	4,000,000.00	Recursos Propios	40
Carreteras	Municipalidad de Pérez Zeledón	Funcionamiento habitual con afectaciones	3.51km	7,000,000.00	Recursos Propios	30
Carreteras	Municipalidad de Pérez Zeledón	Funcionamiento habitual con afectaciones	0.58km	1,000,000.00	Recursos Propios	30
Carreteras	Municipalidad de Pérez Zeledón	Funcionamiento habitual con afectaciones	2.66km	5,300,000.00	Recursos Propios	40

**Tabla 8: Plan General de Emergencia, Decreto N°43754. Obras de reconstrucción con recursos propios**

Naturaleza de las Actividades	Institución informante	Estado actual de la afectación	Resultado esperado	Monto estimado de costo de obras y labores	Fuente de los recursos	Cantidad de personas beneficiarias
Carreteras	Municipalidad de Pérez Zeledón	Funcionamiento habitual con afectaciones	1.2km	1,600,000.00	Recursos Propios	450
Carreteras	Municipalidad de Pérez Zeledón	Funcionamiento habitual con afectaciones	2.33km	2,300,000.00	Recursos Propios	25
Carreteras	Municipalidad de Pérez Zeledón	Funcionamiento habitual con afectaciones	1.95km	2,800,000.00	Recursos Propios	20
Carreteras	Municipalidad de Pérez Zeledón	Funcionamiento habitual con afectaciones	0.52km	1,000,000.00	Recursos Propios	25
Carreteras	Municipalidad de Pérez Zeledón	Funcionamiento habitual con afectaciones	0.65km	1,200,000.00	Recursos Propios	20
Carreteras	Municipalidad de Pérez Zeledón	Funcionamiento habitual con afectaciones	2.53km	5,000,000.00	Recursos Propios	30
Carreteras	Municipalidad de Pérez Zeledón	Funcionamiento habitual con afectaciones	0.91km	1,800,000.00	Recursos Propios	25
Carreteras	Municipalidad de Pérez Zeledón	Funcionamiento habitual con afectaciones	0.91km	1,600,000.00	Recursos Propios	65
Carreteras	Municipalidad de Pérez Zeledón	Funcionamiento habitual con afectaciones	1.62km	2,100,000.00	Recursos Propios	49
Carreteras	Municipalidad de Pérez Zeledón	Funcionamiento habitual con afectaciones	5.65km	8,950,000.00	Recursos Propios	83
Carreteras	Municipalidad de Pérez Zeledón	Funcionamiento habitual con afectaciones	0.97km	1,200,000.00	Recursos Propios	34
Carreteras	Municipalidad de Pérez Zeledón	Funcionamiento habitual con afectaciones	0.58km	1,400,000.00	Recursos Propios	29
Carreteras	Municipalidad de Pérez Zeledón	Funcionamiento habitual con afectaciones	1.33km	1,900,000.00	Recursos Propios	45
Carreteras	Municipalidad de Pérez Zeledón	Funcionamiento habitual con afectaciones	2.3km	4,600,000.00	Recursos Propios	70
Carreteras	Municipalidad de Pérez Zeledón	Funcionamiento habitual con afectaciones	0.97km	1,850,000.00	Recursos Propios	41
Carreteras	Municipalidad de Pérez Zeledón	Funcionamiento habitual con afectaciones	2.36km	4,720,000.00	Recursos Propios	70
Carreteras	Municipalidad de Pérez Zeledón	Funcionamiento habitual con afectaciones	2.5km	5,000,000.00	Recursos Propios	75
Carreteras	Municipalidad de Pérez Zeledón	Funcionamiento habitual con afectaciones	0.78km	1,200,000.00	Recursos Propios	62
Carreteras	Municipalidad de Pérez Zeledón	Funcionamiento habitual con afectaciones	0.45km	1,350,000.00	Recursos Propios	35
Carreteras	Municipalidad de Pérez Zeledón	Funcionamiento habitual con afectaciones	0.71km	1,500,000.00	Recursos Propios	42
Carreteras	Municipalidad de Pérez Zeledón	Funcionamiento habitual con afectaciones	1.3km	2,600,000.00	Recursos Propios	65
Carreteras	Municipalidad de Pérez Zeledón	Funcionamiento habitual con afectaciones	2.6km	5,200,000.00	Recursos Propios	80
Carreteras	Municipalidad de Pérez Zeledón	Funcionamiento habitual con afectaciones	0.8km	2,000,000.00	Recursos Propios	84
Carreteras	Municipalidad de Pérez Zeledón	Funcionamiento habitual con afectaciones	0.6km	1,500,000.00	Recursos Propios	198
Carreteras	Municipalidad de Pérez Zeledón	Funcionamiento habitual con afectaciones	2.7km	5,400,000.00	Recursos Propios	81
Carreteras	Municipalidad de Pérez Zeledón	Funcionamiento habitual con afectaciones	0.9km	2,200,000.00	Recursos Propios	27
Carreteras	Municipalidad de Pérez Zeledón	Funcionamiento habitual con afectaciones	2.7km	5,400,000.00	Recursos Propios	81
Carreteras	Municipalidad de Pérez Zeledón	Funcionamiento habitual con afectaciones	3.5km	7,000,000.00	Recursos Propios	50
Carreteras	Municipalidad de Pérez Zeledón	Funcionamiento habitual con afectaciones	0.8km	2,000,000.00	Recursos Propios	135
Carreteras	Municipalidad de Pérez Zeledón	Funcionamiento habitual con afectaciones	0.8km	1,600,000.00	Recursos Propios	30
Carreteras	Municipalidad de Pérez Zeledón	Funcionamiento habitual con afectaciones	3.4km	6,800,000.00	Recursos Propios	102



**Tabla 8: Plan General de Emergencia, Decreto N°43754. Obras de reconstrucción con recursos propios**

Naturaleza de las Actividades	Institución informante	Estado actual de la afectación	Resultado esperado	Monto estimado de costo de obras y labores	Fuente de los recursos	Cantidad de personas beneficiarias
Carreteras	Municipalidad de Pérez Zeledón	Funcionamiento habitual con afectaciones	4.2km	8,400,000.00	Recursos Propios	126
Carreteras	Municipalidad de Pérez Zeledón	Funcionamiento habitual con afectaciones	0.15km	400,000.00	Recursos Propios	20
Carreteras	Municipalidad de Pérez Zeledón	Funcionamiento habitual con afectaciones	4.5km	9,000,000.00	Recursos Propios	135
Carreteras	Municipalidad de Pérez Zeledón	Funcionamiento habitual con afectaciones	0.6km	1,300,000.00	Recursos Propios	25
Carreteras	Municipalidad de Pérez Zeledón	Funcionamiento habitual con afectaciones	0.6km	1,600,000.00	Recursos Propios	60
Carreteras	Municipalidad de Pérez Zeledón	Funcionamiento habitual con afectaciones	1.2km	2,400,000.00	Recursos Propios	36
Carreteras	Municipalidad de Pérez Zeledón	Funcionamiento habitual con afectaciones	0.9km	1,800,000.00	Recursos Propios	25
Carreteras	Municipalidad de Pérez Zeledón	Funcionamiento habitual con afectaciones	0.6km	1,500,000.00	Recursos Propios	90
Carreteras	Municipalidad de Pérez Zeledón	Funcionamiento habitual con afectaciones	0.6km	1,300,000.00	Recursos Propios	25
Carreteras	Municipalidad de Pérez Zeledón	Funcionamiento habitual con afectaciones	1.1km	2,200,000.00	Recursos Propios	30
Carreteras	Municipalidad de Pérez Zeledón	Funcionamiento habitual con afectaciones	0.6km	1,200,000.00	Recursos Propios	20
Carreteras	Municipalidad de Pérez Zeledón	Funcionamiento habitual con afectaciones	1km	2,000,000.00	Recursos Propios	30
Carreteras	Municipalidad de Pérez Zeledón	Funcionamiento habitual con afectaciones	0.75km	2,000,000.00	Recursos Propios	20
Carreteras	Municipalidad de Pérez Zeledón	Funcionamiento habitual con afectaciones	0.5km	1,000,000.00	Recursos Propios	20
Carreteras	Municipalidad de Pérez Zeledón	Funcionamiento habitual con afectaciones	0.7km	1,250,000.00	Recursos Propios	22
Carreteras	Municipalidad de Pérez Zeledón	Funcionamiento habitual con afectaciones	0.6km	1,200,000.00	Recursos Propios	20
Carreteras	Municipalidad de Pérez Zeledón	Funcionamiento habitual con afectaciones	0.6km	1,500,000.00	Recursos Propios	36
Carreteras	Municipalidad de Pérez Zeledón	Funcionamiento habitual con afectaciones	0.5km	1,400,000.00	Recursos Propios	78
Carreteras	Municipalidad de Pérez Zeledón	Funcionamiento habitual con afectaciones	0.6km	1,200,000.00	Recursos Propios	20
Carreteras	Municipalidad de Pérez Zeledón	Funcionamiento habitual con afectaciones	0.5km	1,600,000.00	Recursos Propios	15
Carreteras	Municipalidad de Pérez Zeledón	Funcionamiento habitual con afectaciones	0.3km	700,000.00	Recursos Propios	20
Carreteras	Municipalidad de Pérez Zeledón	Funcionamiento habitual con afectaciones	0.6km	1,700,000.00	Recursos Propios	84
Carreteras	Municipalidad de Pérez Zeledón	Funcionamiento habitual con afectaciones	0.4km	800,000.00	Recursos Propios	15
Carreteras	Municipalidad de Pérez Zeledón	Funcionamiento habitual con afectaciones	0.5km	1,500,000.00	Recursos Propios	81
Carreteras	Municipalidad de Pérez Zeledón	Funcionamiento habitual con afectaciones	0.2km	500,000.00	Recursos Propios	10
Carreteras	Municipalidad de Pérez Zeledón	Funcionamiento habitual con afectaciones	0.6km	1,600,000.00	Recursos Propios	27
Carreteras	Municipalidad de Pérez Zeledón	Funcionamiento habitual con afectaciones	0.2km	500,000.00	Recursos Propios	15
Carreteras	Municipalidad de Pérez Zeledón	Funcionamiento habitual con afectaciones	0.6km	1,700,000.00	Recursos Propios	126
Carreteras	Municipalidad de Pérez Zeledón	Funcionamiento habitual con afectaciones	0.3km	500,000.00	Recursos Propios	15
Carreteras	Municipalidad de Pérez Zeledón	Funcionamiento habitual con afectaciones	0.3km	500,000.00	Recursos Propios	15
Carreteras	Municipalidad de Pérez Zeledón	Funcionamiento habitual con afectaciones	1.5km	3,000,000.00	Recursos Propios	40

**Tabla 8: Plan General de Emergencia, Decreto N°43754. Obras de reconstrucción con recursos propios**

Naturaleza de las Actividades	Institución informante	Estado actual de la afectación	Resultado esperado	Monto estimado de costo de obras y labores	Fuente de los recursos	Cantidad de personas beneficiarias
Carreteras	Municipalidad de Pérez Zeledón	Funcionamiento habitual con afectaciones	3.2km	6,200,000.00	Recursos Propios	40
Carreteras	Municipalidad de Pérez Zeledón	Funcionamiento habitual con afectaciones	0.6km	1,800,000.00	Recursos Propios	60
Carreteras	Municipalidad de Pérez Zeledón	Funcionamiento habitual con afectaciones	1km	2,000,000.00	Recursos Propios	20
Carreteras	Municipalidad de Pérez Zeledón	Funcionamiento habitual con afectaciones	1.6km	4,200,000.00	Recursos Propios	192
Carreteras	Municipalidad de Pérez Zeledón	Funcionamiento habitual con afectaciones	5km	12,000,000.00	Recursos Propios	191
Carreteras	Municipalidad de Pérez Zeledón	Funcionamiento habitual con afectaciones	2.5km	6,200,000.00	Recursos Propios	120
Carreteras	Municipalidad de Pérez Zeledón	Funcionamiento habitual con afectaciones	3km	7,200,000.00	Recursos Propios	160
Carreteras	Municipalidad de Pérez Zeledón	Funcionamiento habitual con afectaciones	2km	5,000,000.00	Recursos Propios	80
Carreteras	Municipalidad de Pérez Zeledón	Funcionamiento habitual con afectaciones	0.8km	1,600,000.00	Recursos Propios	30
Carreteras	Municipalidad de Pérez Zeledón	Funcionamiento habitual con afectaciones	2km	4,000,000.00	Recursos Propios	30
Carreteras	Municipalidad de Pérez Zeledón	Funcionamiento habitual con afectaciones	2km	6,000,000.00	Recursos Propios	120
Carreteras	Municipalidad de Pérez Zeledón	Funcionamiento habitual con afectaciones	10km	20,000,000.00	Recursos Propios	60
Carreteras	Municipalidad de Pérez Zeledón	Funcionamiento habitual con afectaciones	2.5km	7,300,000.00	Recursos Propios	320
Carreteras	Municipalidad de Pérez Zeledón	Funcionamiento habitual con afectaciones	1.5km	3,000,000.00	Recursos Propios	40
Carreteras	Municipalidad de Pérez Zeledón	Funcionamiento habitual con afectaciones	0.8km	2,000,000.00	Recursos Propios	54
Carreteras	Municipalidad de Pérez Zeledón	Funcionamiento habitual con afectaciones	0.4km	800,000.00	Recursos Propios	30
Carreteras	Municipalidad de Pérez Zeledón	Funcionamiento habitual con afectaciones	0.35km	1,400,000.00	Recursos Propios	21
Carreteras	Municipalidad de Pérez Zeledón	Funcionamiento habitual con afectaciones	1.1km	2,200,000.00	Recursos Propios	30
Carreteras	Municipalidad de Pérez Zeledón	Funcionamiento habitual con afectaciones	0.5km	1,000,000.00	Recursos Propios	25
Carreteras	Municipalidad de Pérez Zeledón	Funcionamiento habitual con afectaciones	0.7km	1,400,000.00	Recursos Propios	20
Carreteras	Municipalidad de Pérez Zeledón	Funcionamiento habitual con afectaciones	2.1km	4,200,000.00	Recursos Propios	40
Carreteras	Municipalidad de Pérez Zeledón	Funcionamiento habitual con afectaciones	1.3km	2,600,000.00	Recursos Propios	40
Carreteras	Municipalidad de Pérez Zeledón	Funcionamiento habitual con afectaciones	2.3km	4,300,000.00	Recursos Propios	50
Carreteras	Municipalidad de Pérez Zeledón	Funcionamiento habitual con afectaciones	0.8km	1,600,000.00	Recursos Propios	20
Carreteras	Municipalidad de Pérez Zeledón	Funcionamiento habitual con afectaciones	2km	4,000,000.00	Recursos Propios	40
Carreteras	Municipalidad de Pérez Zeledón	Funcionamiento habitual con afectaciones	0.35km	800,000.00	Recursos Propios	20
Carreteras	Municipalidad de Pérez Zeledón	Funcionamiento habitual con afectaciones	0.3km	600,000.00	Recursos Propios	20
Carreteras	Municipalidad de Pérez Zeledón	Funcionamiento habitual con afectaciones	0.2km	500,000.00	Recursos Propios	15
Carreteras	Municipalidad de Pérez Zeledón	Funcionamiento habitual con afectaciones	0.12km	400,000.00	Recursos Propios	15
Carreteras	Municipalidad de Pérez Zeledón	Funcionamiento habitual con afectaciones	0.2km	400,000.00	Recursos Propios	15
Carreteras	Municipalidad de Pérez Zeledón	Funcionamiento habitual con afectaciones	0.1km	400,000.00	Recursos Propios	15

**Tabla 8: Plan General de Emergencia, Decreto N°43754. Obras de reconstrucción con recursos propios**

Naturaleza de las Actividades	Institución informante	Estado actual de la afectación	Resultado esperado	Monto estimado de costo de obras y labores	Fuente de los recursos	Cantidad de personas beneficiarias
Carreteras	Municipalidad de Pérez Zeledón	Funcionamiento habitual con afectaciones	0.35km	800,000.00	Recursos Propios	30
Carreteras	Municipalidad de Pérez Zeledón	Funcionamiento habitual con afectaciones	0.1km	600,000.00	Recursos Propios	25
Carreteras	Municipalidad de Pérez Zeledón	Funcionamiento habitual con afectaciones	0.2km	600,000.00	Recursos Propios	15
Carreteras	Municipalidad de Pérez Zeledón	Funcionamiento habitual con afectaciones	0.9km	2,100,000.00	Recursos Propios	30
Carreteras	Municipalidad de Pérez Zeledón	Funcionamiento habitual con afectaciones	0.1km	600,000.00	Recursos Propios	20
Carreteras	Municipalidad de Pérez Zeledón	Funcionamiento habitual con afectaciones	0.45km	800,000.00	Recursos Propios	20
Carreteras	Municipalidad de Pérez Zeledón	Funcionamiento habitual con afectaciones	0.3km	500,000.00	Recursos Propios	15
Carreteras	Municipalidad de Pérez Zeledón	Funcionamiento habitual con afectaciones	0.1km	500,000.00	Recursos Propios	15
Carreteras	Municipalidad de Pérez Zeledón	Funcionamiento habitual con afectaciones	0.1km	500,000.00	Recursos Propios	15
Carreteras	Municipalidad de Pérez Zeledón	Funcionamiento habitual con afectaciones	1.1km	2,300,000.00	Recursos Propios	20
Carreteras	Municipalidad de Pérez Zeledón	Funcionamiento habitual con afectaciones	1.5km	3,000,000.00	Recursos Propios	40
Carreteras	Municipalidad de Pérez Zeledón	Funcionamiento habitual con afectaciones	0.7km	1,800,000.00	Recursos Propios	40
Puentes	Municipalidad de Corredores	Funcionamiento habitual con afectaciones	14m	100,000,000.00	Recursos Propios	200
Sistemas de agua	Acueductos y Alcantarillados, AyA	Funcionamiento habitual con afectaciones	1 sistema de agua	No indica	Recursos Propios	150
Social	Instituto Mixto de Ayuda Social	NA	3 personas atendidas	1,056,454.00	Recursos Propios	3
Social	Instituto Mixto de Ayuda Social	NA	3 personas atendidas	50,000.00	Recursos Propios	3
Social	Instituto Mixto de Ayuda Social	NA	1 personas atendidas	1,126,950.00	Recursos Propios	1
Social	Instituto Mixto de Ayuda Social	NA	6 personas atendidas	685,958.00	Recursos Propios	6
Social	Instituto Mixto de Ayuda Social	NA	11 personas atendidas	2,072,315.00	Recursos Propios	11
Social	Instituto Mixto de Ayuda Social	NA	2 personas atendidas	269,900.00	Recursos Propios	2
Social	Instituto Mixto de Ayuda Social	NA	65 personas atendidas	11,094,708.00	Recursos Propios	65
Social	Instituto Mixto de Ayuda Social	NA	3 personas atendidas	249,900.00	Recursos Propios	3
Social	Instituto Mixto de Ayuda Social	NA	35 personas atendidas	4,547,667.00	Recursos Propios	35
Social	Instituto Mixto de Ayuda Social	NA	8 personas atendidas	982,000.00	Recursos Propios	8
Social	Instituto Mixto de Ayuda Social	NA	4 personas atendidas	425,700.00	Recursos Propios	4
Social	Instituto Mixto de Ayuda Social	NA	55 personas atendidas	7,001,367.00	Recursos Propios	55
Social	Instituto Mixto de Ayuda Social	NA	7 personas atendidas	669,989.00	Recursos Propios	7
Social	Instituto Mixto de Ayuda Social	NA	52 personas atendidas	10,009,290.00	Recursos Propios	52

**Tabla 8: Plan General de Emergencia, Decreto N°43754. Obras de reconstrucción con recursos propios**

Naturaleza de las Actividades	Institución informante	Estado actual de la afectación	Resultado esperado	Monto estimado de costo de obras y labores	Fuente de los recursos	Cantidad de personas beneficiarias
Social	Instituto Mixto de Ayuda Social	NA	21 personas atendidas	2,682,180.00	Recursos Propios	21
Social	Instituto Mixto de Ayuda Social	NA	3 personas atendidas	1,279,570.00	Recursos Propios	3
Social	Instituto Mixto de Ayuda Social	NA	27 personas atendidas	4,410,630.00	Recursos Propios	27
Social	Instituto Mixto de Ayuda Social	NA	3 personas atendidas	202,000.00	Recursos Propios	3
Social	Instituto Mixto de Ayuda Social	NA	2 personas atendidas	335,990.00	Recursos Propios	2
Social	Instituto Mixto de Ayuda Social	NA	4 personas atendidas	651,956.00	Recursos Propios	4
Social	Instituto Mixto de Ayuda Social	NA	1 personas atendidas	550,000.00	Recursos Propios	1
Social	Instituto Mixto de Ayuda Social	NA	157 personas atendidas	28,651,477.00	Recursos Propios	157
Social	Instituto Mixto de Ayuda Social	NA	9 personas atendidas	654,450.00	Recursos Propios	9
Social	Instituto Mixto de Ayuda Social	NA	2 personas atendidas	266,000.00	Recursos Propios	2
Social	Instituto Mixto de Ayuda Social	NA	2 personas atendidas	994,200.00	Recursos Propios	2
Social	Instituto Mixto de Ayuda Social	NA	4 personas atendidas	369,970.00	Recursos Propios	4
Social	Instituto Mixto de Ayuda Social	NA	99 personas atendidas	18,359,337.00	Recursos Propios	99
Social	Instituto Mixto de Ayuda Social	NA	7 personas atendidas	802,590.00	Recursos Propios	7
Social	Instituto Mixto de Ayuda Social	NA	4 personas atendidas	1,040,960.00	Recursos Propios	4
Social	Instituto Mixto de Ayuda Social	NA	18 personas atendidas	5,254,617.00	Recursos Propios	18
Social	Instituto Mixto de Ayuda Social	NA	7 personas atendidas	600,000.00	Recursos Propios	7
<b>TOTAL</b>				<b>2,689,978,125.00</b>		

## 8. RECURSOS FINANCIEROS

En términos financieros, el costo total de inversión para atender el presente evento, en términos de costos de reposición, se estima en **en \$100,603,104,280.40**, que se dividen según la etapa de atención de la emergencia con los montos que se expresan en la Tabla 9:

*Tabla 9: Plan General De Emergencia, Decreto N°43754– MP, Estimación de la Inversión para la Atención de la Emergencia, Según Fuente de Financiamiento*

Sector / Institución	FNE	Recursos Propios	Total
<b>Fase de Respuesta</b>			
CNE	985,445,449.28		985,445,449.28
Municipalidad de Buenos Aires		9,705,100,000.00	9,705,100,000.00
Municipalidad de Golfito		457,000,000.00	457,000,000.00
AyA		800,000.00	800,000.00
<b>Total</b>	<b>985,445,449.28</b>	<b>10,162,900,000.00</b>	<b>11,148,345,449.28</b>
<b>Fase de Reconstrucción / Recuperación</b>			
<b>Alcantarillas y Vados</b>	<b>5,742,573,534.72</b>	<b>22,000,000.00</b>	<b>5,764,573,534.72</b>
MOPT - Consejo Nacional de Vialidad (CONAVI)	3,309,573,534.72		3,309,573,534.72
Municipalidad de Buenos Aires	610,000,000.00		610,000,000.00
Municipalidad de Corredores	203,000,000.00	22,000,000.00	225,000,000.00
Municipalidad de Golfito	216,000,000.00		216,000,000.00
Municipalidad de Osa	1,359,000,000.00		1,359,000,000.00
Municipalidad de Pérez Zeledón	45,000,000.00		45,000,000.00
<b>Carreteras</b>	<b>12,344,953,787.33</b>	<b>2,460,630,000.00</b>	<b>14,805,583,787.33</b>
MOPT - Consejo Nacional de Vialidad (CONAVI)	2,375,653,287.33		2,375,653,287.33
Municipalidad de Buenos Aires	3,346,500,000.00		3,346,500,000.00
Municipalidad de Corredores	117,900,000.00	1,102,920,000.00	1,220,820,000.00
Municipalidad de Coto Brus	1,386,000,000.00		1,386,000,000.00
Municipalidad de Golfito	1,440,080,000.00	10,000,000.00	1,450,080,000.00
Municipalidad de Osa	3,554,120,500.00		3,554,120,500.00
Municipalidad de Pérez Zeledón	124,700,000.00	1,347,710,000.00	1,472,410,000.00
<b>Centros Educativos</b>	<b>14,516,575,819.00</b>		<b>14,516,575,819.00</b>
Ministerio de Educación Pública	14,516,575,819.00		14,516,575,819.00
<b>Puentes</b>	<b>32,179,800,000.00</b>	<b>100,000,000.00</b>	<b>32,279,800,000.00</b>
Municipalidad de Buenos Aires	21,702,000,000.00		21,702,000,000.00
Municipalidad de Corredores	1,305,000,000.00	100,000,000.00	1,405,000,000.00
Municipalidad de Coto Brus	2,500,000,000.00		2,500,000,000.00
Municipalidad de Osa	6,232,800,000.00		6,232,800,000.00
Municipalidad de Pérez Zeledón	440,000,000.00		440,000,000.00
<b>Ríos y Quebradas</b>	<b>16,748,000,000.00</b>		<b>16,748,000,000.00</b>
Servicio Nacional de Aguas Subterráneas, Riego y Avenamiento	16,748,000,000.00		16,748,000,000.00
<b>Sistemas de agua</b>	<b>2,392,877,565.07</b>	<b>-</b>	<b>2,392,877,565.07</b>
Acueductos y Alcantarillados, AyA	2,392,877,565.07	-	2,392,877,565.07

<b>Social</b>		<b>107,348,125.00</b>	<b>107,348,125.00</b>
Instituto Mixto de Ayuda Social		107,348,125.00	107,348,125.00
<b>Vivienda</b>	<b>2,840,000,000.00</b>		<b>2,840,000,000.00</b>
Ministerio de Vivienda y Asentamientos Humanos	2,840,000,000.00		2,840,000,000.00
<b>Total</b>	<b>86,764,780,706.12</b>	<b>2,689,978,125.00</b>	<b>89,454,758,831.12</b>
<b>Total</b>	<b>87,750,226,155.40</b>	<b>12,852,878,125</b>	<b>100,603,104,280.40</b>

*Fuente: DESNGR – CNE: 2022.*

En relación con el monto destinado a la inversión por medio del Fondo Nacional de Emergencia que se estima **Q87,750,226,155.40**, este considera los costos de reposición de obras públicas y en los casos que resulta necesario, incluye los posibles costos para la fase de pre – inversión de los proyectos, específicamente orientados a estudios técnicos para determinar la factibilidad de las obras. Importante indicar que para este Plan aún no se ha comprobado el nexo de causalidad de los reportes, por lo que la inversión podría resultar menor en el caso de que se tenga que excluir cierta información.

## **9. ORIENTACIONES ESTRATÉGICAS LA EJECUCIÓN DE LAS OBRAS Y ACCIONES PARA LA RECONSTRUCCIÓN**

En el marco de la política pública sobre gestión del riesgo que tiene el país “la recuperación es comprendida como un proceso orientado al mejoramiento de las condiciones de vida de las poblaciones, así como la recuperación (restablecimiento) y protección de la infraestructura, los medios de vida y líneas vitales dentro del área impactada, llevado a cabo mediante un conjunto de decisiones y acciones que permitan la reactivación y el impulso de las dimensiones socioculturales, económicas, ambientales y político institucional, con una visión de desarrollo humano sostenible y seguro, previniendo que futuros eventos no generen un nuevo estado de desastre al evitar la consolidación de nuevas condiciones de vulnerabilidad y riesgo”. Se afirma que “la condición de desastre debe convertirse en una oportunidad para mejorar y transformar las deficiencias que lo causan y fortalecer la capacidad de resiliencia de las poblaciones y comunidades afectadas.” (Propuesta conceptual para el abordaje de la recuperación de los desastres en Costa Rica, PNUD, Pág. 11, 2014).

La recuperación, como proceso de largo plazo, busca aprovechar y gestar oportunidades a partir de las capacidades y fortalezas de los actores involucrados para generar bienestar a la población afectada, a la vez que busca revertir las condiciones de vulnerabilidad previas al evento y transformar las condiciones de desarrollo.

Bajo las premisas anteriores, las acciones posibles del Plan General de la Emergencia (PGE) deben considerar los siguientes elementos:

- Las fases de primera respuesta, rehabilitación y reconstrucción que permite la Ley N°8488, deben ser consideradas como fases preliminares y asociadas a la recuperación, en el enfoque de largo plazo. Existe la posibilidad de un abordaje de la recuperación de manera integral, por medio de otros instrumentos de planificación del Estado, en el cual las obras y acciones del PGE constituyan la base de procesos continuados tendientes a modificación de las condiciones actuales de vulnerabilidad.
- El PGE delimita acciones y obras de corto y mediano plazo, destinada a restituir la infraestructura dañada y los servicios vitales, y a la atención de obras de interés social. Esto responde a un enfoque de planificación “normativa – indicativa” orientado a disponer los recursos estrictamente en aquellos aspectos que tienen nexo de causa con el fenómeno generador de la emergencia.

- No obstante, a pesar de los límites que tiene el PGE, la Ley permite desarrollar las obras bajo un enfoque preventivo, orientado a que futuros eventos no vuelvan a generar un estado de emergencia similar al ocurrido, pudiendo incluso desarrollar obras para la erradicación y prevención de las situaciones de riesgo que provocaron la situación de emergencia.

Por lo anterior, para el presente plan se delimitan las siguientes prioridades:

- Un énfasis en comunidades vulnerables que reiteradamente sufren situaciones de emergencia.
- Selección de las obras bajo el precepto de costo – eficacia, orientado a un aprovechamiento de los recursos en aquellas obras que generen beneficios mayores, debido al número de pobladores que serán impactados positivamente con las mismas.
- Énfasis en obras de alto impacto para los cuales el presupuesto ordinario de las instituciones y en particular de las municipalidades que no alcanza o no tiene previsiones, que además pueden tener complejidad técnica para llevarlas a cabo. En este caso de este evento que consistió en inundaciones, las obras prioritarias deberán ser: obras en cauces, protección de márgenes de ríos, obras de estabilización de laderas y construcción de puentes.
- Todas las obras deben contar con estudios técnicos que permitan evaluar el riesgo y que orienten el diseño hacia obras seguras y sostenibles.

### **9.1 Gestión de Proyectos por el Ciclo de Vida**

Los compromisos institucionales que se incluyen en el presente plan serán gestionados hasta donde sea posible, considerando la naturaleza de los bienes, servicios u obras y acciones que se identifican, bajo la modalidad de proyectos y desde el punto de vista de su gestión, serán abordados con el enfoque de ciclo de vida de proyectos de inversión pública.

Esto implica gestionarlos de acuerdo con las fases de Preinversión, Inversión y Post Inversión, considerando en la Preinversión la aprobación del plan de inversión a partir de la adecuada evaluación del riesgo mediante los estudios técnicos que permitan reconocer la viabilidad de la inversión, el adecuado diseño de las obras y la planificación de la ejecución.

Tomando en cuenta que el plan tiene una vigencia de cinco años, la fase de pre - inversión tendrá un plazo no mayor a 18 meses, a partir de la aprobación este. La fase de inversión, comprensiva de las



labores de diseño y ejecución de obra, bienes o servicios, podrán iniciar en el momento oportuno y pertinente y abarcará todo el periodo de vigencia del Plan.

En línea con lo anterior, si bien la CNE no tiene una competencia directa en la operación de las obras, bienes o servicios, deberá emitir a las unidades ejecutoras diversas disposiciones en la entrega final para la aplicación de medidas de mantenimiento que aseguren la vida útil de lo contratado y la continuidad de los servicios a los cuales están destinadas

## 9.2 Variables e indicadores de Control de las obras

La información generada contempla una serie de datos que constituyen las variables que, además de ser útiles para delimitar las prioridades de la inversión, permite el control de trazabilidad entre la causalidad del decreto de emergencia y la inversión.

Las variables que conforman las fichas responden a los criterios de priorización que definió la Unidad de Gestión de Procesos de Reconstrucción a finales del año 2020. Las variables consideradas son las siguientes:

**Tabla 10:** Plan General de Emergencia, Decreto N°43754– MP, Variables de Prioridad para el Control y Seguimiento

Variable	Característica
Institución	Define la Unidad Ejecutora
Naturaleza de la Obra	Delimita la tipología de la obra
Estado Actual de la Obra	Crea tres tipos de condición para delimitar el alcance de inversión que se requiere
Número de Beneficiarios	Permite ponderar el impacto social
Resultado Esperado	Incorpora un indicador de medición la cantidad de producto generado en cada obra, según su tipología.
Monto Estimado	Determina el monto de recursos económicos que se requieren, aunque sea de manera preliminar.
Mecanismo de Financiamiento	Ayuda a definir cuántos recursos se requieren en el Fondo Nacional de Emergencia
Código de Identificación Asignados	Facilita la trazabilidad desde el PGE hasta las contrataciones e informes de ejecución.

*Fuente:* Unidad de Desarrollo Estratégico del Sistema Nacional de Gestión del Riesgo, CNE: 2021

A efecto de medir los resultados, los informantes han definido una serie de elementos cualitativos respecto a los problemas que desean resolver, no obstante, se les instruyó para colocar en la variable de resultado esperado, un indicador para la medición cuantitativa por cada tipo de obra. La Tabla 11 delimita los indicadores con los cuales se hará el análisis de seguimiento al presente plan:

*Tabla 11: Plan General de Emergencia, Decreto N°43754– MP, Variables de Control y Seguimiento para Medir Resultados*

Tipología de las Obras	Indicador de Medición
Carreteras	Número de kilómetros
Puentes	Número de metros lineales
Alcantarillas y Vados	Número de metros lineales
Ríos y Quebradas	Número de metros cuadrados
Viviendas	Números de viviendas – Número de beneficiarios
Sistemas de Agua Social	Número de Sistemas en Operación
Edificios públicos	Número de beneficiarios
	Número de edificios públicos en operación

*Fuente: Unidad de Procesos de Reconstrucción – CNE, 2020*

## 10. INSUMOS PARA EL CONTROL, SEGUIMIENTO Y LA EVALUACIÓN

### 10.1 Competencias

De conformidad con las potestades que confiere la Ley N° 8488, la CNE tiene la responsabilidad de desarrollar el control sobre el desarrollo de las obras por medio de la fiscalización a las unidades ejecutoras y de los planes de inversión que la Junta Directiva apruebe. Igualmente, en tanto el plan esté vigente, existe la responsabilidad de presentar informes de seguimiento a la Junta Directiva, realizar las inclusiones y tomar las decisiones oportunas para garantizar el cumplimiento. Para esto, a lo interno de la CNE se tienen las siguientes competencias:

*Tabla 12: Plan General De Emergencia, Decreto N°43754– MP, Competencias para el Seguimiento del PGE*

Unidad	Proceso
La Unidad de Gestión de Procesos de Reconstrucción	Realizar la asesoría para la presentación de los planes de inversión por parte de las unidades ejecutoras (Según el Reglamento de Unidades Ejecutoras) y generar los insumos de información necesarios para el control y posterior seguimiento.
Unidad de Gestión Financiera	Llevar el control de la asignación y ejecución de los recursos de dinero.
Unidad de Desarrollo Estratégico del Sistema Nacional de Gestión del Riesgo	De conformidad con los procedimientos existentes, debe elaborar los informes de seguimiento de manera periódica, basados en la información que generen las unidades antes mencionadas.

*Fuente: DESNGR - CNE, 2021*

## **10.2 Periodo para la inclusión extemporánea de pérdidas y compromisos institucionales**

La información que sustenta este plan proviene de las instituciones con competencia en la administración de la infraestructura, servicios o actividad, delimitado por Ley, por lo que se considera que se han recibido datos ciertos y oficiales.

Considerando el Artículo 41 de la Ley N°8488, la Junta Directiva de la CNE tiene la potestad, basado en informes de la Dirección Ejecutiva, para decidir sobre medidas complementarias que deban incorporarse o modificarse a los planes. A efecto de dar oportunidad de incluir o modificar información sobre las pérdidas y compromisos que por omisión, error material, o dificultades técnicas no han permitido identificarlos y reportarlos a tiempo, se establece un periodo de seis meses a partir de la aprobación de este plan para hacer las inclusiones, debiendo observarse la pertinencia en función del nexo de causalidad y la urgencia de las acciones u obras por realizar. A esta solicitud debe adjuntarse toda la información pertinente del caso que lo justifique y presentarse a la Dirección Ejecutiva de la CNE.

### **DOCUMENTOS DE REFERENCIA**

Costa Rica, Leyes y decretos. (2022, 19 de octubre). *Decreto N° 43754 – MP. Declarar estado de emergencia nacional por la influencia indirecta del Huracán Julia en Costa Rica*. San José, C.R.

Costa Rica, Leyes y decretos. (2006, 11 de enero). *Ley No. 8488: Ley Nacional de Emergencias y Prevención del Riesgo*. San José, C.R.: La Gaceta, No. 8.

Anexo 1: Daños, Pérdidas y Propuestas de Atención por Sector.